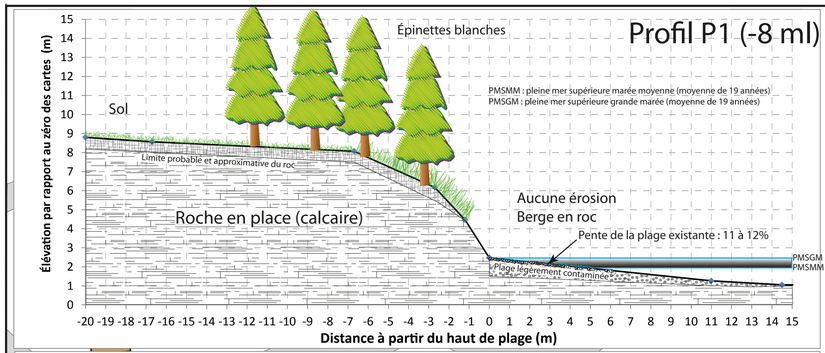

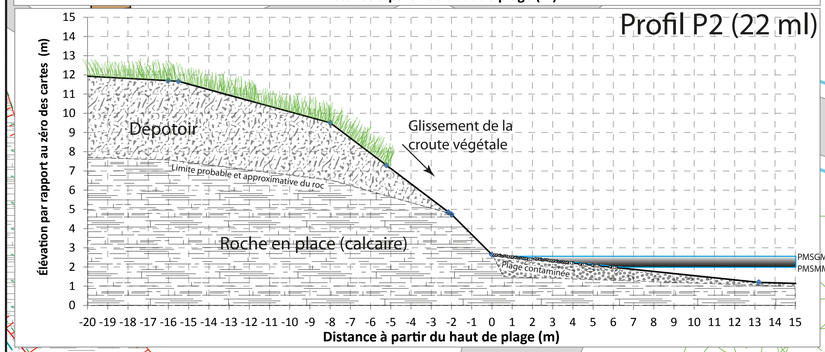





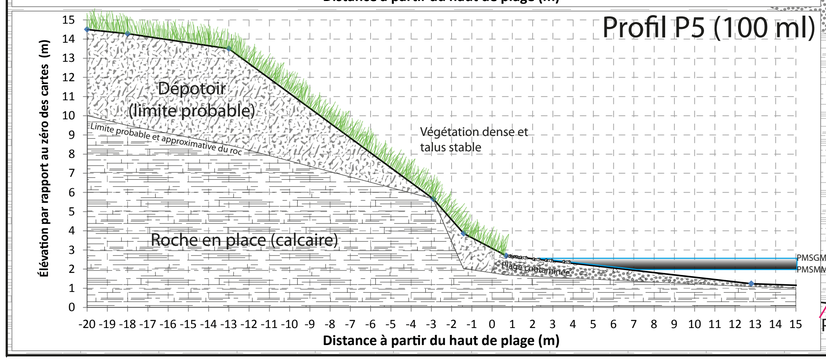



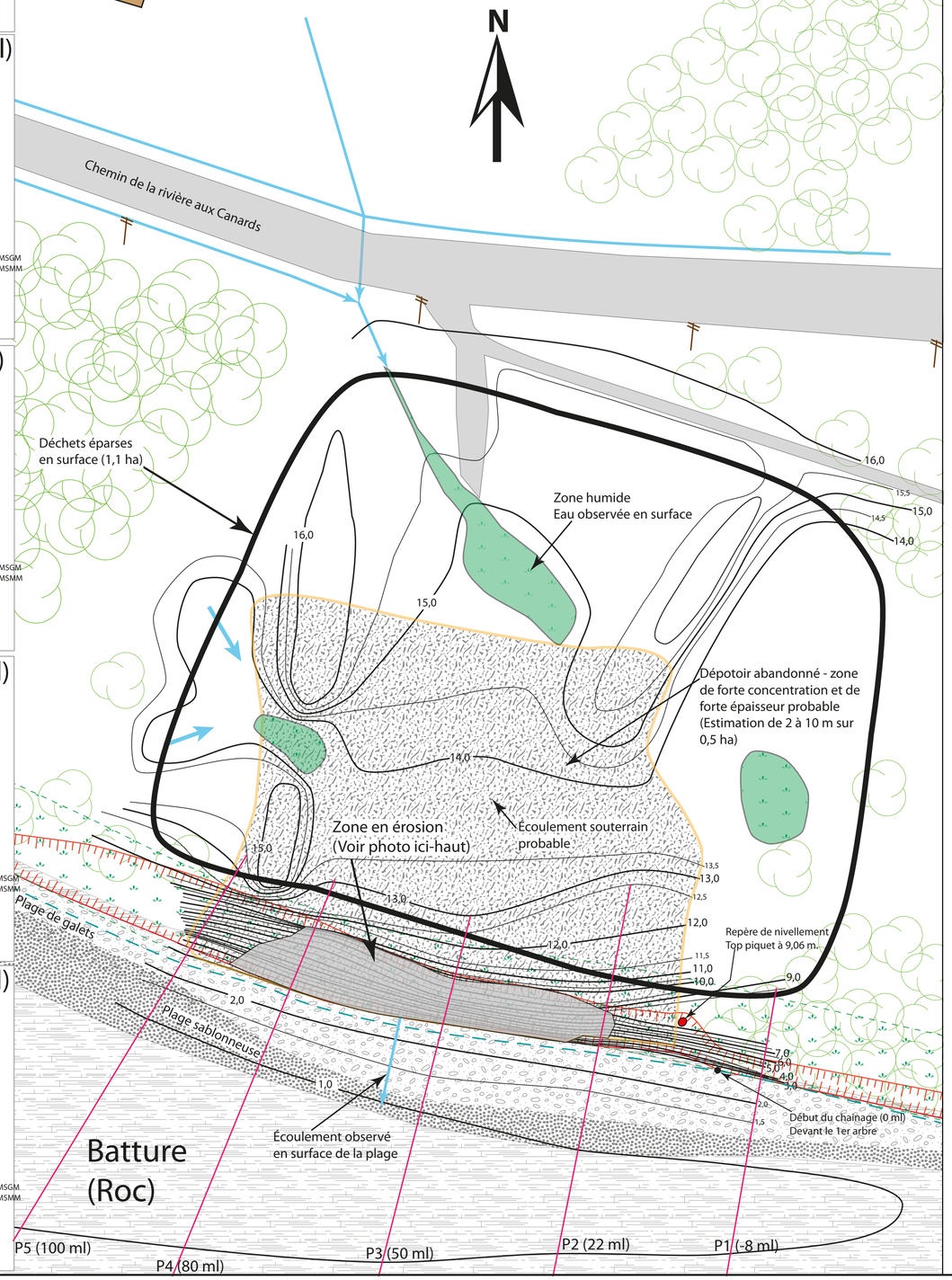

REMARQUE

Ce plan constitue un instrument de travail qui ne peut être reproduit sans autorisation. Tous les dessins apparaissant au plan sont réservés à l'usage exclusif du projet. Les dimensions ne doivent pas être mesurées directement au plan. L'entrepreneur doit vérifier les dimensions au terrain, ainsi les conditions au chantier. Toute erreur ou omission doit être rapportée au professionnel. Ce plan ne peut être utilisé pour la construction qu'une fois émis pour construction par Terraformex.

NO	DATE	ÉMISSIONS / RÉVISIONS	PAR
5		PLAN TEL QUE CONSTRUIT	
4		PLAN POUR CONSTRUCTION	
3		PLAN POUR SOUMISSION	
2	3 avril 2015	PLAN POUR DEMANDE DE PERMIS	N.R.
1	21 janvier 2015	PLAN PRÉLIMINAIRE	N.R.

CLIENT

Comité ZIP Côte-Nord du golfe du Saint-Laurent
406, avenue Arnaud
Sept-Îles (Québec) G4R 3A9
Téléphone : 418 968-8798
Télécopieur : 418 968-8830
Courriel : info@zipcng.org

Conception de :

terraformex ENVIRONNEMENT

Téléphone : 514-331-3347
Site WEB : www.terraformex.com

Conçu par : N.R.
Vérifié par N.G.
Approuvé par : I.D.

Sceaux

INGÉNIEUR Isabelle Danis 114432 QUÉBEC — 03.04.15

GÉOLOGUE NICOLAS ROY QUÉBEC — 3 AVRIL 2015

Légende

- Plage de sable
- Plage galets et cailloux
- Cap rocheux (calcaire)
- Zone en érosion
- Zone humide
- Arbres existants
- Bande riveraine (15m)
- Haut et bas de talus existant
- x 11,72 Élévation existante selon le zéro des cartes (m)
- Courbe de niveau au 0,5 m (par rapport au zéro des carte)
- Fossé de drainage et direction d'écoulement
- Drainage souterrain probable
- Profils topographiques (P1 à P5)
- Pleine mer supérieure grande marée(2,5 m)

Plan basé sur une orthophotographie de 2009

PROJET
Restauration d'une portion de bande riveraine et de littoral
Port Meunier, Cap Blanc, Anticosti, Québec

DESSIN
Plan des conditions existantes

DESSINÉ PAR: **N.R.**

ÉCHELLE ORIGINALE : 1: 500

PLAN NO 1/4

0m 25m 50m