



Atlas des milieux côtiers d'intérêt pour la conservation dans l'estuaire et le golfe du Saint-Laurent

Zone maritime hémiarctique de la Côte-Nord

Numéro de zone territoriale: Z_28


 Limite de zone territoriale

Occurrences d'espèces floristiques en péril

-  Retenues pour la sélection (Indice Bio = B1, B2 ou B3)
-  Autres (Indice Bio = B4 ou B5)

Occurrences d'espèces fauniques en péril


Retenues pour la sélection
(Fed: EVD ou MEN; Prov: MEN ou VULN)

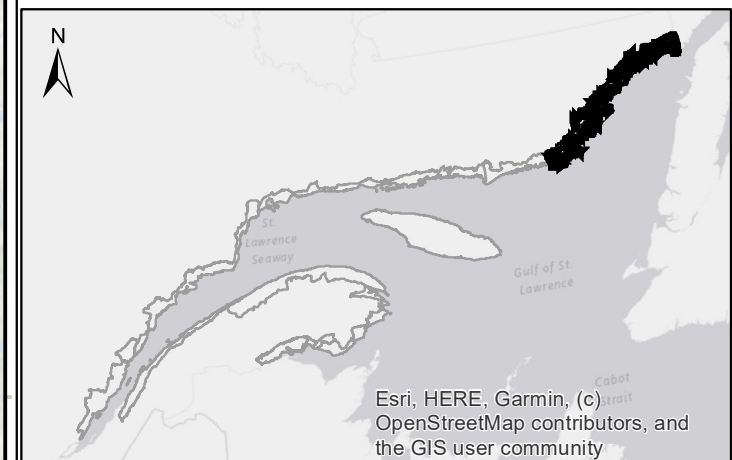
 Oiseaux

Autres occurrences d'espèces en péril
(Fed: Préocc.; Prov: Suscept.)

 Herpétofaune

 Mammifères

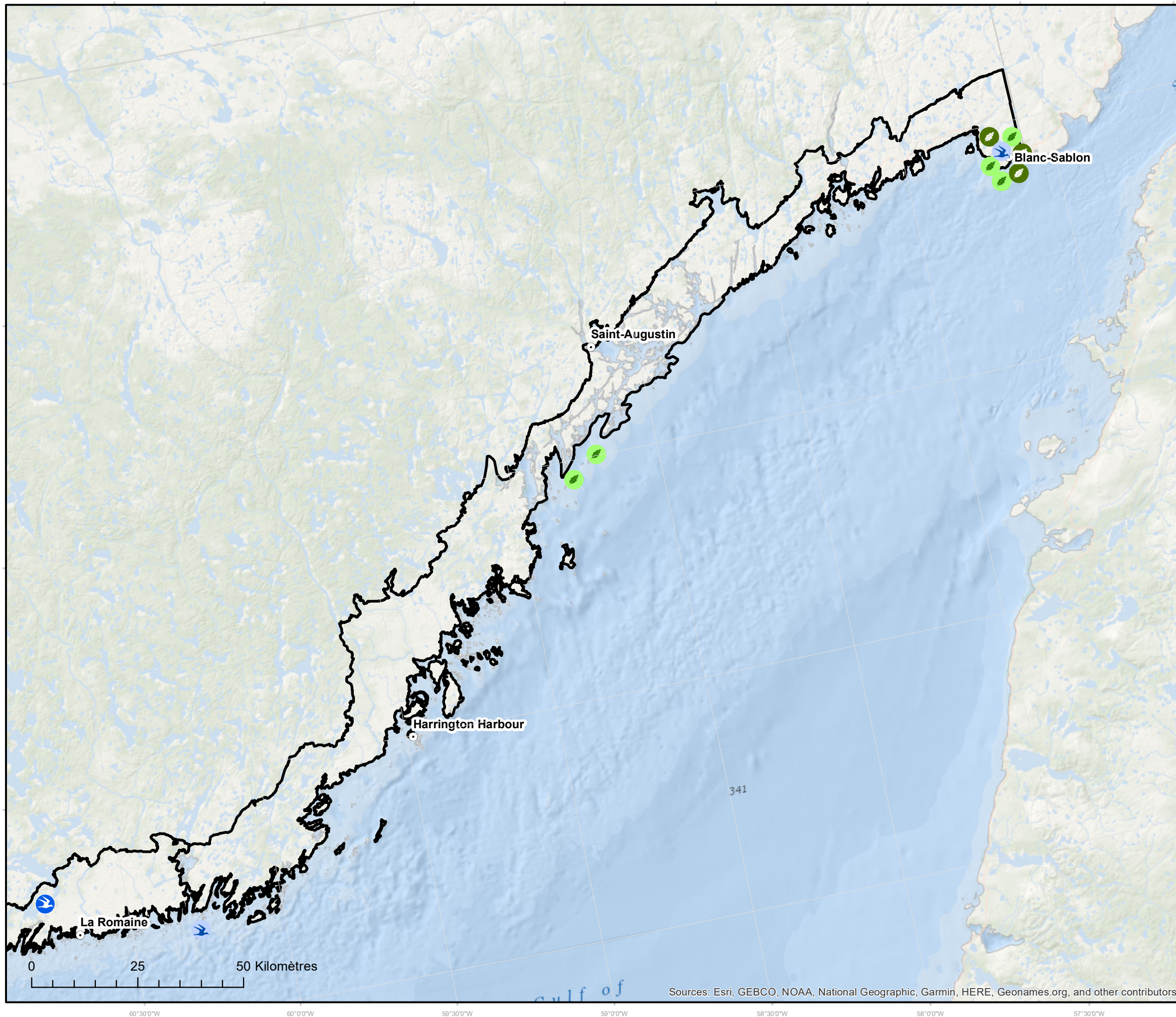
 Oiseaux



Lieux habités © Ministère de l'Énergie et des Ressources naturelles du Québec (MERN, 2010)

Limite de zones territoriales © Gouvernement du Québec (MDDELCC, 2017)
Occurrences d'espèces floristiques en péril © Gouvernement du Québec (CDPNQ, 2016)








Occurrences d'espèces fauniques en péril © Gouvernement du Québec (BORAQ, 2016 / MMACH, 2010 et CDPNQ, 2016))

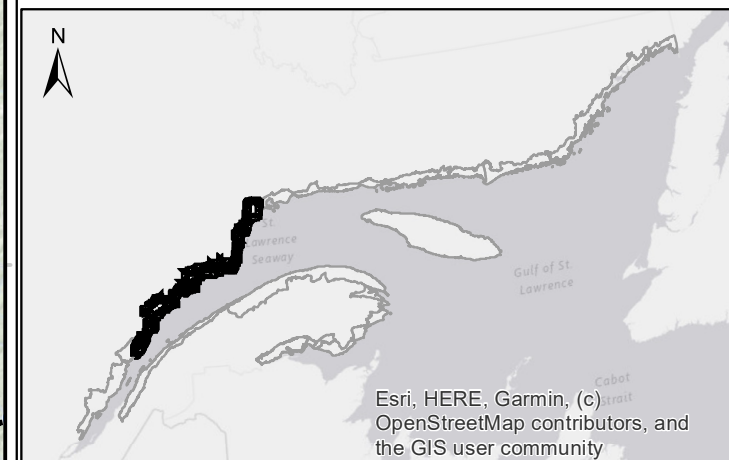


Atlas des milieux côtiers d'intérêt pour la conservation dans l'estuaire et le golfe du Saint-Laurent

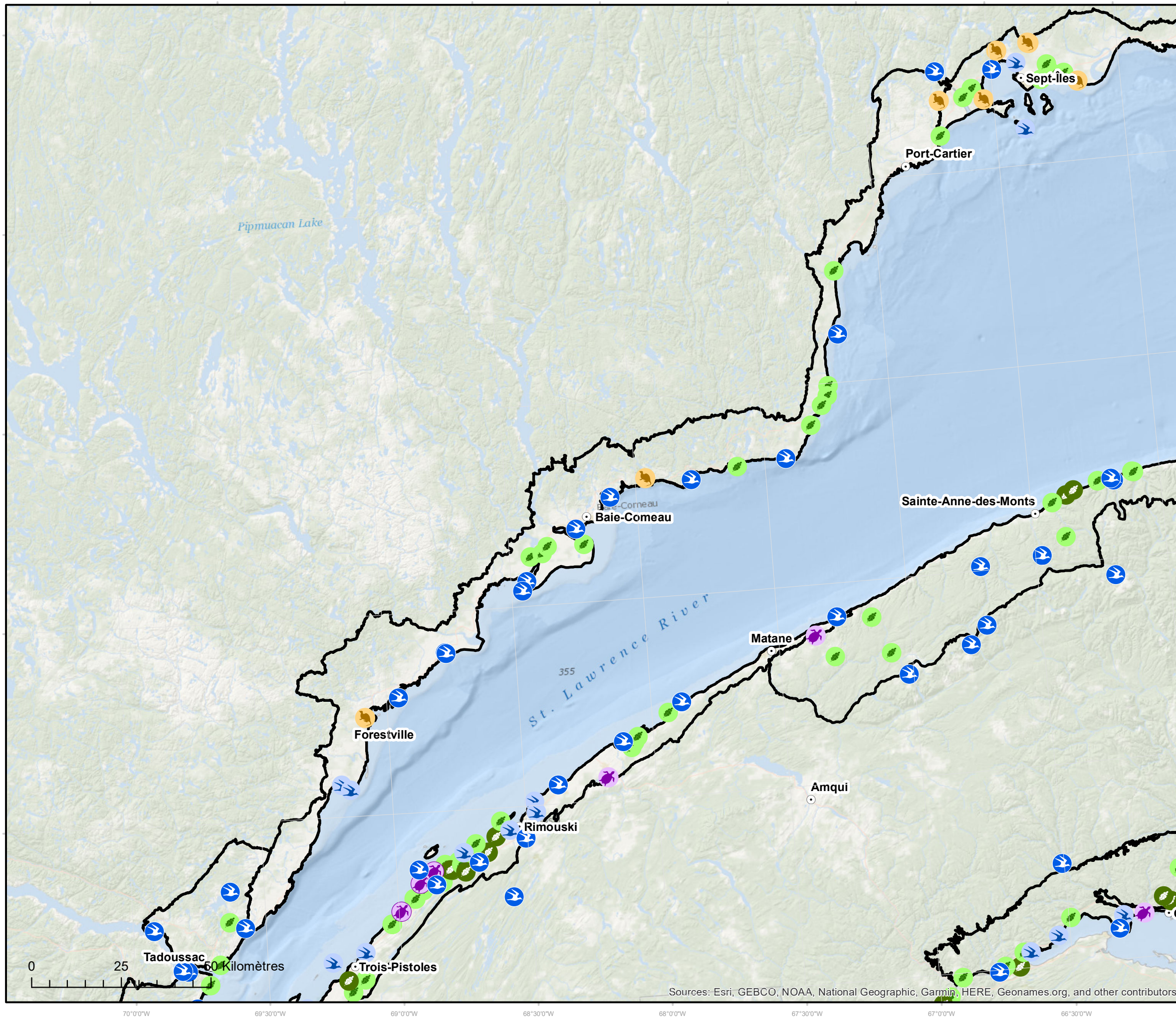
Zone maritime de la Côte-Nord

Numéro de zone territoriale: Z_69

-  Limite de zone territoriale
- Occurrences d'espèces floristiques en péril**
-  Retenues pour la sélection (Indice Bio = B1, B2 ou B3)
-  Autres (Indice Bio = B4 ou B5)
- Occurrences d'espèces fauniques en péril**
- Retenues pour la sélection
(Fed: EVD ou MEN; Prov: MEN ou VULN)
-  Oiseaux
- Autres occurrences d'espèces en péril
(Fed: Préocc.; Prov: Suscept.)
-  Herpétofaune
-  Mammifères
-  Oiseaux



Lieux habités © Ministère de l'Énergie et des Ressources naturelles du Québec (MERN, 2010)
 Limite de zones territoriales © Gouvernement du Québec (MDDELCC, 2017)
 Occurrences d'espèces floristiques en péril © Gouvernement du Québec (CDPNQ, 2016)
 Occurrences d'espèces fauniques en péril © Gouvernement du Québec (BORAQ, 2016 / MMACH, 2010 et CDPNQ, 2016))










Sources: Esri, GEBCO, NOAA, National Geographic, Garmin, HERE, Geonames.org, and other contributors

Atlas des milieux côtiers d'intérêt pour la conservation dans l'estuaire et le golfe du Saint-Laurent

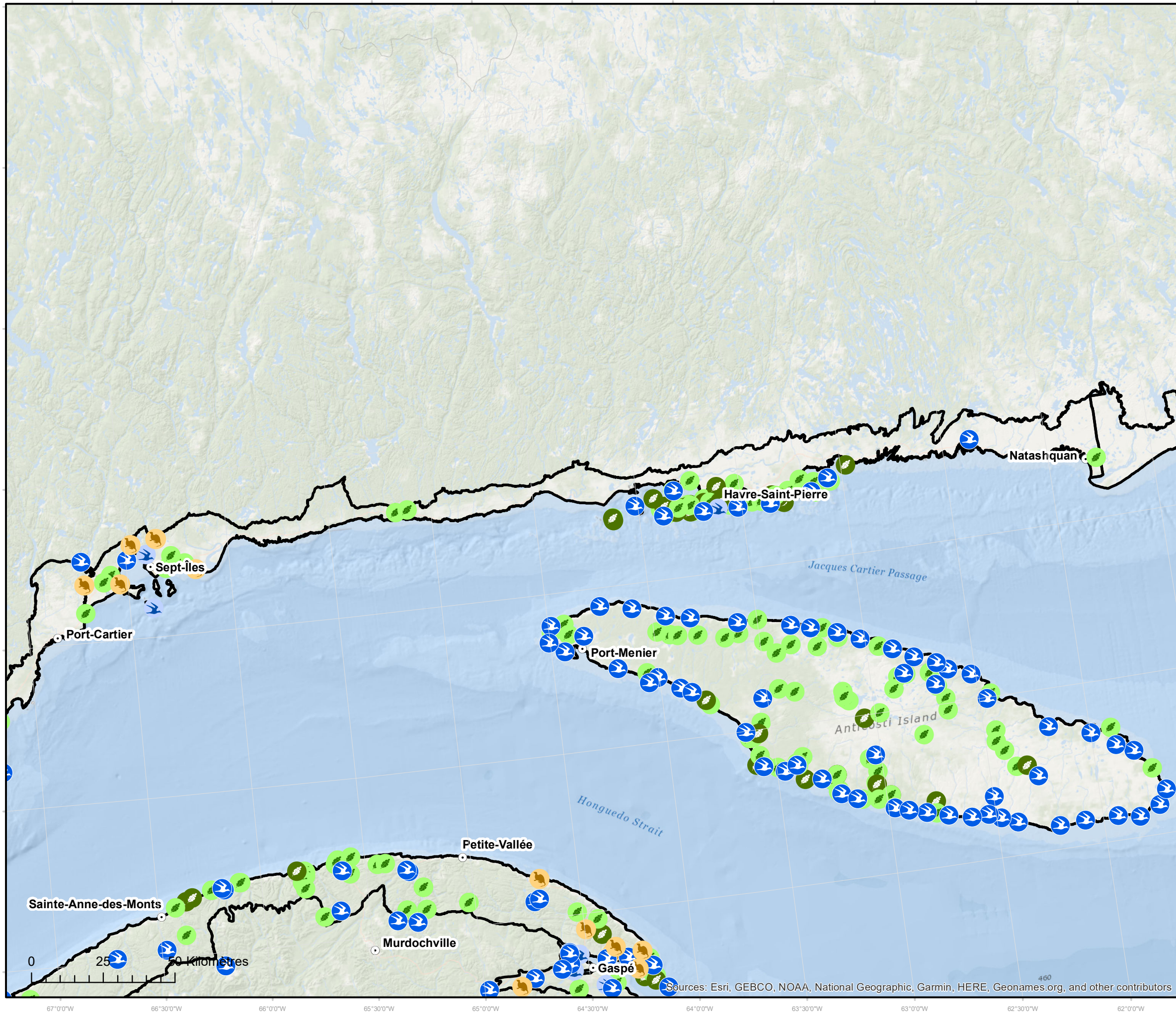
Zone maritime de Mingan

Numéro de zone territoriale: Z_70A

-  Limite de zone territoriale
- Occurrences d'espèces floristiques en péril**
-  Retenues pour la sélection (Indice Bio = B1, B2 ou B3)
-  Autres (Indice Bio = B4 ou B5)
- Occurrences d'espèces fauniques en péril**
- Retenues pour la sélection
(Fed: EVD ou MEN; Prov: MEN ou VULN)
-  Oiseaux
- Autres occurrences d'espèces en péril
(Fed: Préocc.; Prov: Suscept.)
-  Herpétofaune
-  Mammifères
-  Oiseaux



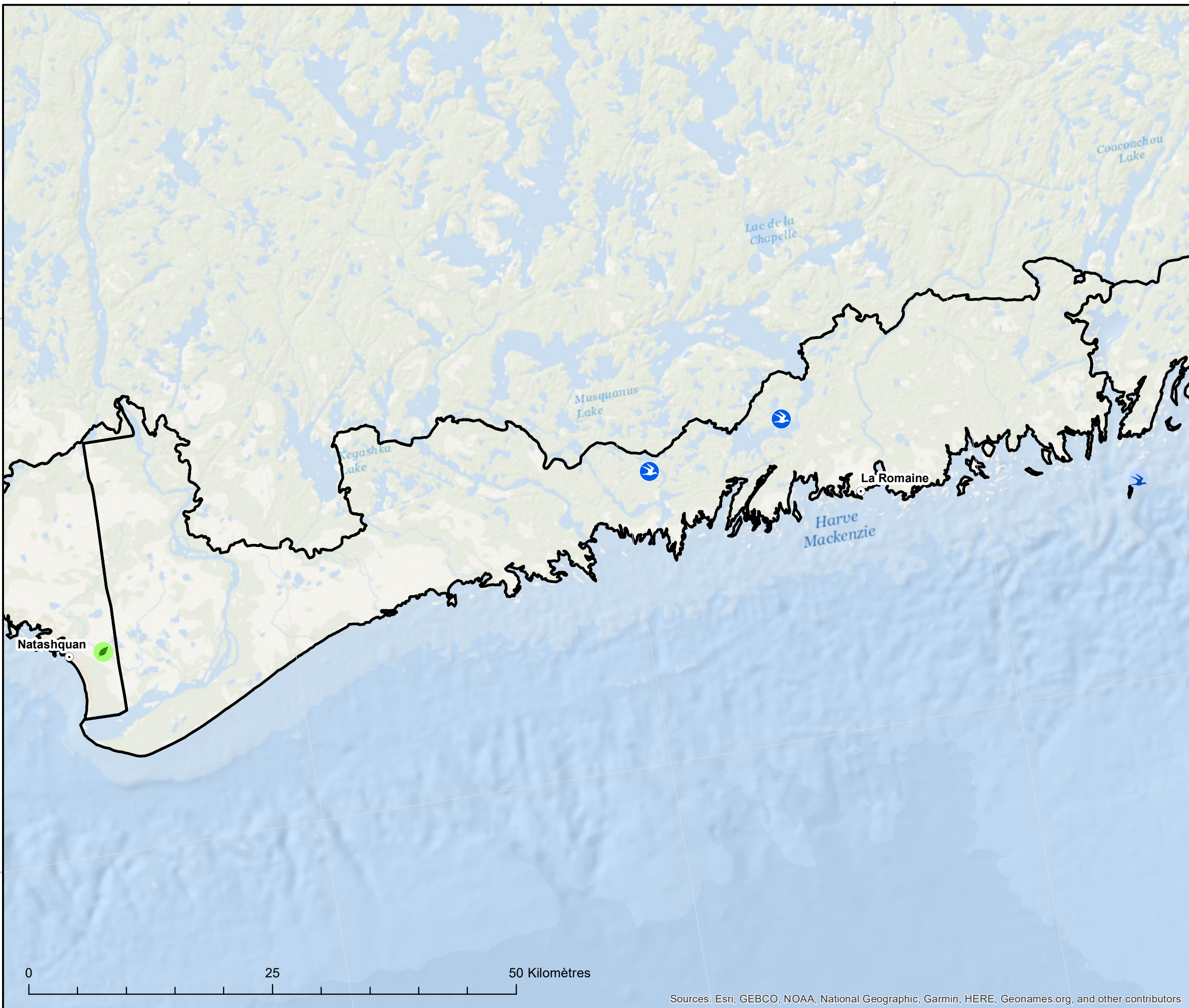
Lieux habités © Ministère de l'Énergie et des Ressources naturelles du Québec (MERN, 2010)
 Limite de zones territoriales © Gouvernement du Québec (MDDELCC, 2017)
 Occurrences d'espèces floristiques en péril © Gouvernement du Québec (CDPNQ, 2016)
 Occurrences d'espèces fauniques en péril © Gouvernement du Québec (BORAQ, 2016 / MMACH, 2010 et CDPNQ, 2016))










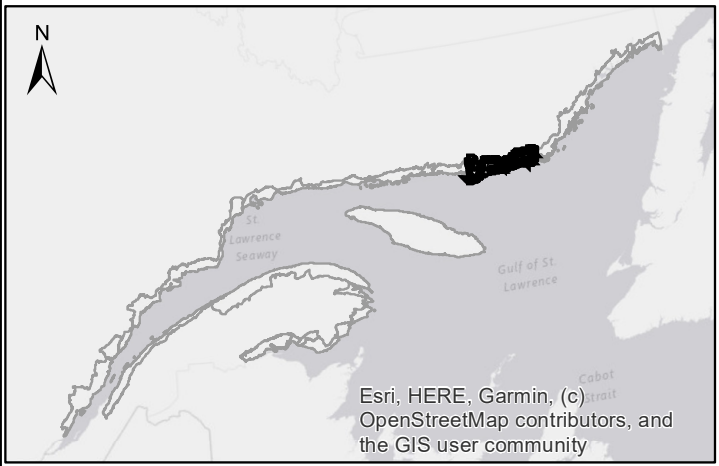
Atlas des milieux côtiers d'intérêt pour la conservation dans l'estuaire et le golfe du Saint-Laurent

Zone maritime de Mingan

Numéro de zone territoriale: Z_70B



-  Limite de zone territoriale
- Occurrences d'espèces floristiques en péril**
 -  Retenues pour la sélection (Indice Bio = B1, B2 ou B3)
 -  Autres (Indice Bio = B4 ou B5)
- Occurrences d'espèces fauniques en péril**
 - Retenues pour la sélection
(Fed: EVD ou MEN; Prov: MEN ou VULN)
 -  Oiseaux
 - Autres occurrences d'espèces en péril
(Fed: Préocc.; Prov: Suscept.)
 -  Herpétofaune
 -  Mammifères
 -  Oiseaux



Lieux habités © Ministère de l'Énergie et des Ressources naturelles du Québec (MERN, 2010)
 Limite de zones territoriales © Gouvernement du Québec (MDDELCC, 2017)
 Occurrences d'espèces floristiques en péril © Gouvernement du Québec (CDPNQ, 2016)
 Occurrences d'espèces fauniques en péril © Gouvernement du Québec (BORAQ, 2016 / MMACH, 2010 et CDPNQ, 2016))

Sources: Esri, GEBCO, NOAA, National Geographic, Garmin, HERE, Geonames.org, and other contributors



Atlas des milieux côtiers d'intérêt pour la conservation dans l'estuaire et le golfe du Saint-Laurent

Zone de la bordure estuarienne septentrionale

Numéro de zone territoriale: Z_71

 Limite de zone territoriale

Occurrences d'espèces floristiques en péril

-  Retenues pour la sélection (Indice Bio = B1, B2 ou B3)
-  Autres (Indice Bio = B4 ou B5)


Occurrences d'espèces fauniques en péril

Retenues pour la sélection
(Fed: EVD ou MEN; Prov: MEN ou VULN)

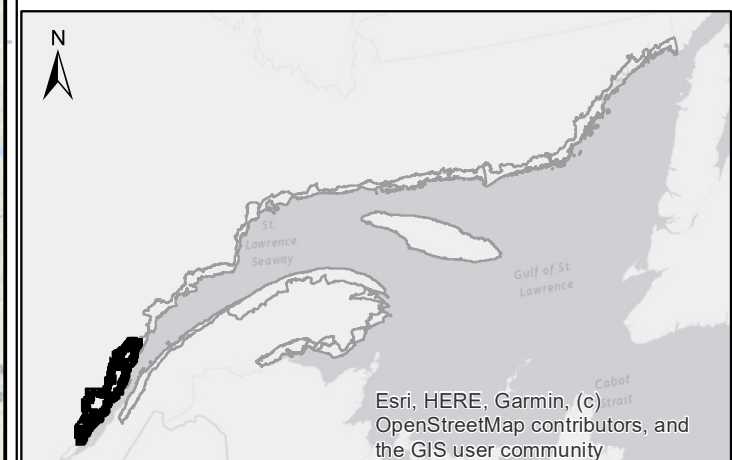
 Oiseaux

Autres occurrences d'espèces en péril
(Fed: Préocc.; Prov: Suscept.)

 Herpétofaune

 Mammifères

 Oiseaux

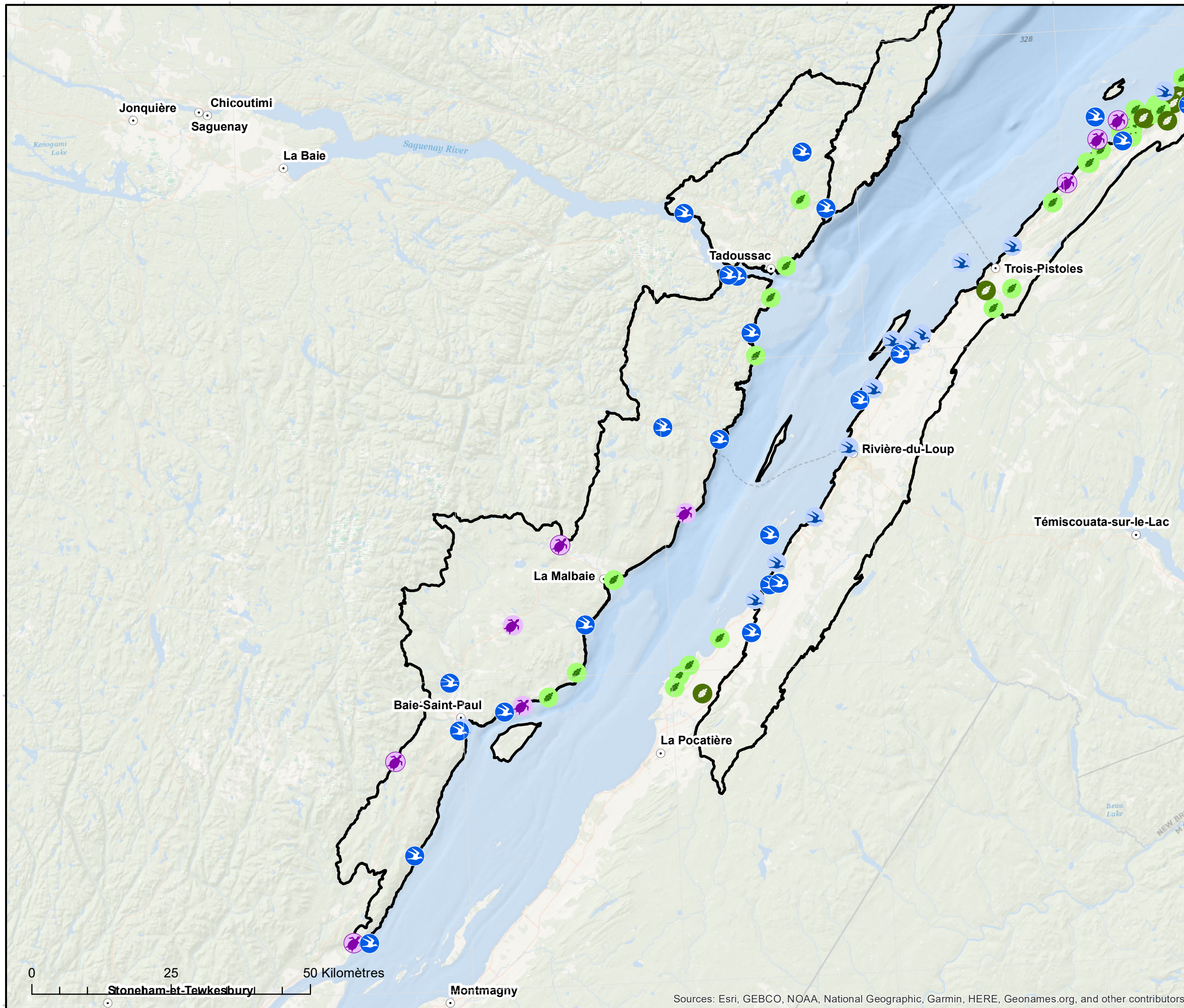


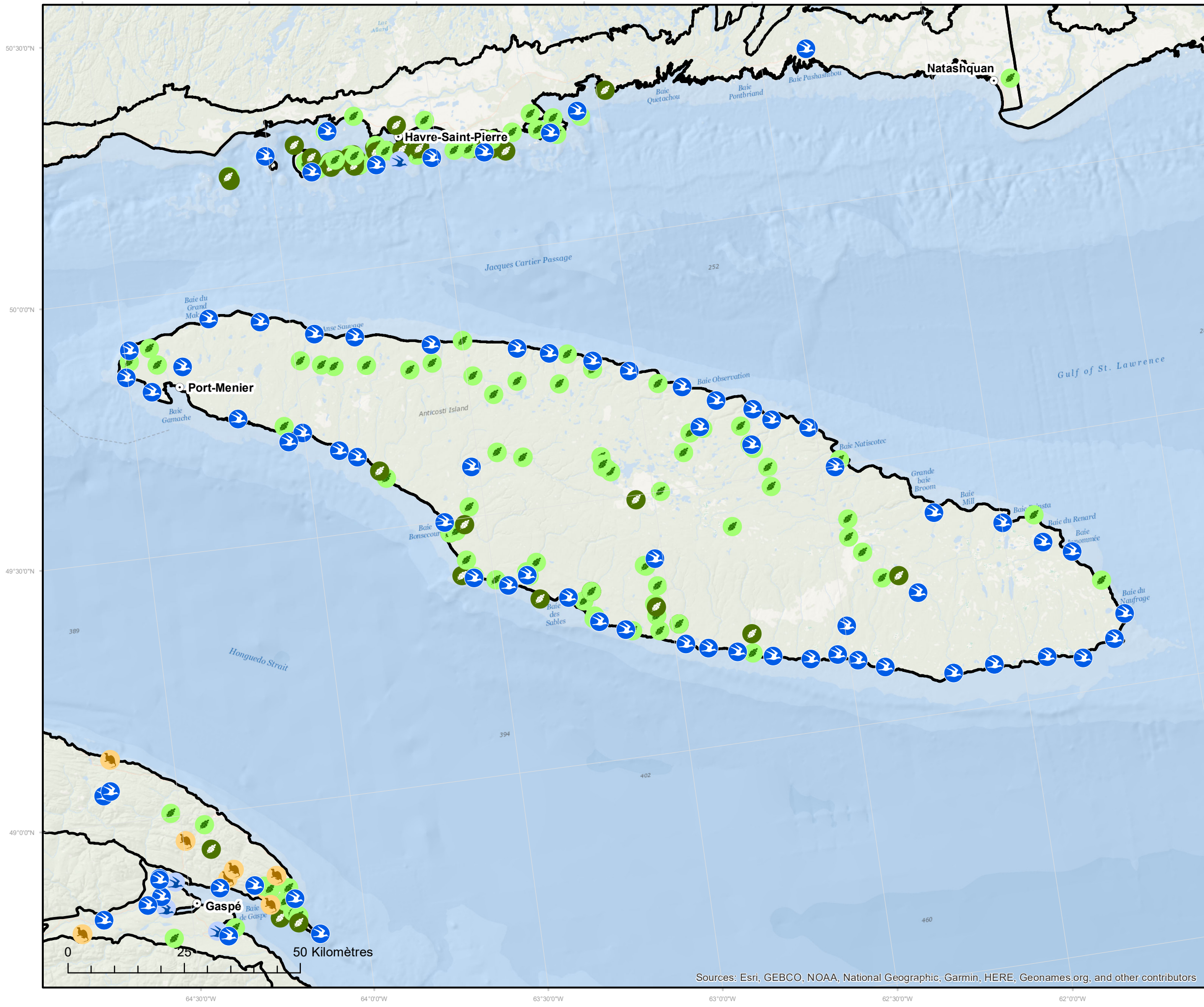
Lieux habités © Ministère de l'Énergie et des Ressources naturelles du Québec (MERN, 2010)

Limite de zones territoriales © Gouvernement du Québec (MDDELCC, 2017)

Occurrences d'espèces floristiques en péril © Gouvernement du Québec (CDPNQ, 2016)

Occurrences d'espèces fauniques en péril © Gouvernement du Québec (BORAQ, 2016 / MMAACH, 2010 et CDPNQ, 2016))





Atlas des milieux côtiers d'intérêt pour la conservation dans l'estuaire et le golfe du Saint-Laurent

Île d'Anticosti

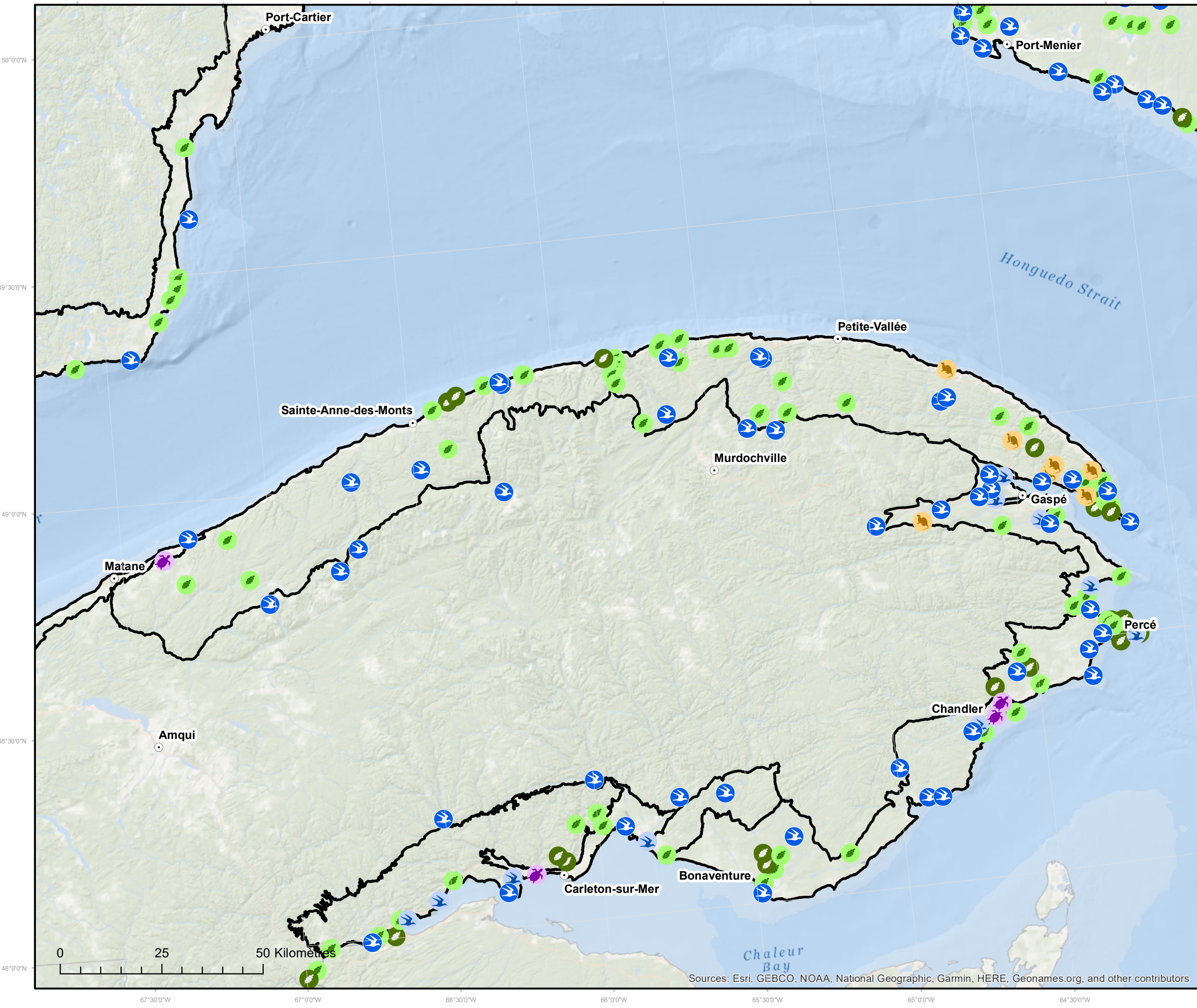
Numéro de zone territoriale: Z_82

- Limite de zone territoriale
- Occurrences d'espèces floristiques en péril**
 - Retenues pour la sélection (Indice Bio = B1, B2 ou B3)
 - Autres (Indice Bio = B4 ou B5)
- Occurrences d'espèces fauniques en péril**
 - Retenues pour la sélection (Fed: EVD ou MEN; Prov: MEN ou VULN)**
 - Oiseaux
 - Autres occurrences d'espèces en péril (Fed: Préocc.; Prov: Suscept.)**
 - Herpétofaune
 - Mammifères
 - Oiseaux



Lieux habités © Ministère de l'Énergie et des Ressources naturelles du Québec (MERN, 2010)
 Limite de zones territoriales © Gouvernement du Québec (MDDELCC, 2017)
 Occurrences d'espèces floristiques en péril © Gouvernement du Québec (CDPNQ, 2016)
 Occurrences d'espèces fauniques en péril © Gouvernement du Québec (BORAQ, 2016 / MMACH, 2010 et CDPNQ, 2016))

Sources: Esri, GEBCO, NOAA, National Geographic, Garmin, HERE, Geonames.org, and other contributors

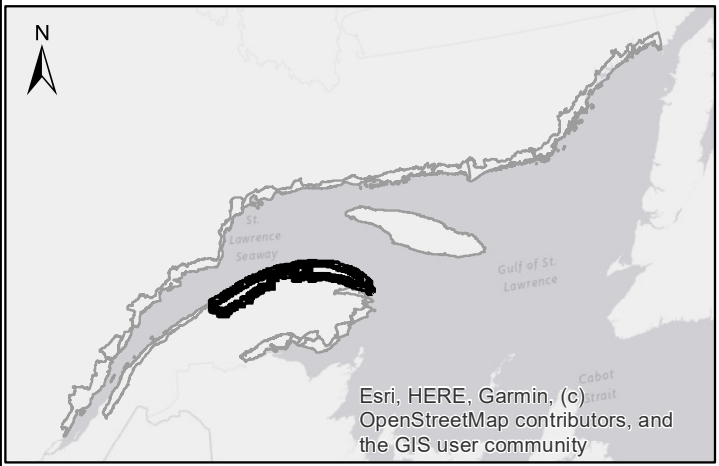


Atlas des milieux côtiers d'intérêt pour la conservation dans l'estuaire et le golfe du Saint-Laurent

Zone maritime méridionale de la Péninsule gaspésienne

Numéro de zone territoriale: Z_A01

- Limite de zone territoriale
- Occurrences d'espèces floristiques en péril**
 - Retenues pour la sélection (Indice Bio = B1, B2 ou B3)
 - Autres (Indice Bio = B4 ou B5)
- Occurrences d'espèces fauniques en péril**
 - Retenues pour la sélection**
(Fed: EVD ou MEN; Prov: MEN ou VULN)
 - Oiseaux
 - Autres occurrences d'espèces en péril**
(Fed: Préocc.; Prov: Suscept.)
 - Herpétofaune
 - Mammifères
 - Oiseaux



Lieux habités © Ministère de l'Énergie et des Ressources naturelles du Québec (MERN, 2010)
 Limite de zones territoriales © Gouvernement du Québec (MDDELCC, 2017)
 Occurrences d'espèces floristiques en péril © Gouvernement du Québec (CDPNQ, 2016)
 Occurrences d'espèces fauniques en péril © Gouvernement du Québec (BORAQ, 2016 / MMACH, 2010 et CDPNQ, 2016))










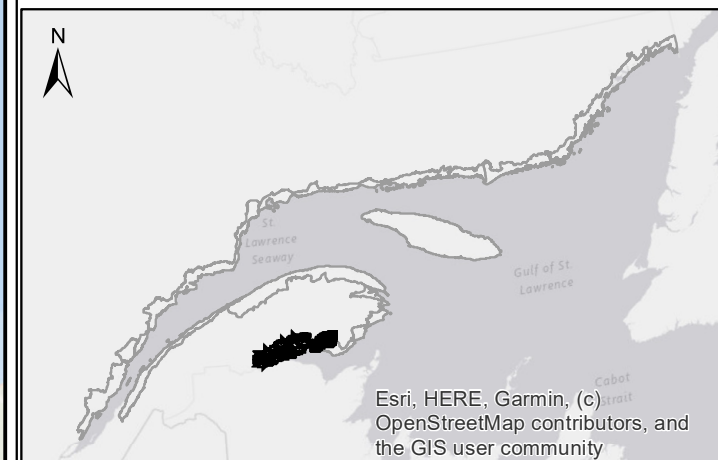
Sources: Esri, GEBCO, NOAA, National Geographic, Garmin, HERE, Geonames.org, and other contributors

Atlas des milieux côtiers d'intérêt pour la conservation dans l'estuaire et le golfe du Saint-Laurent

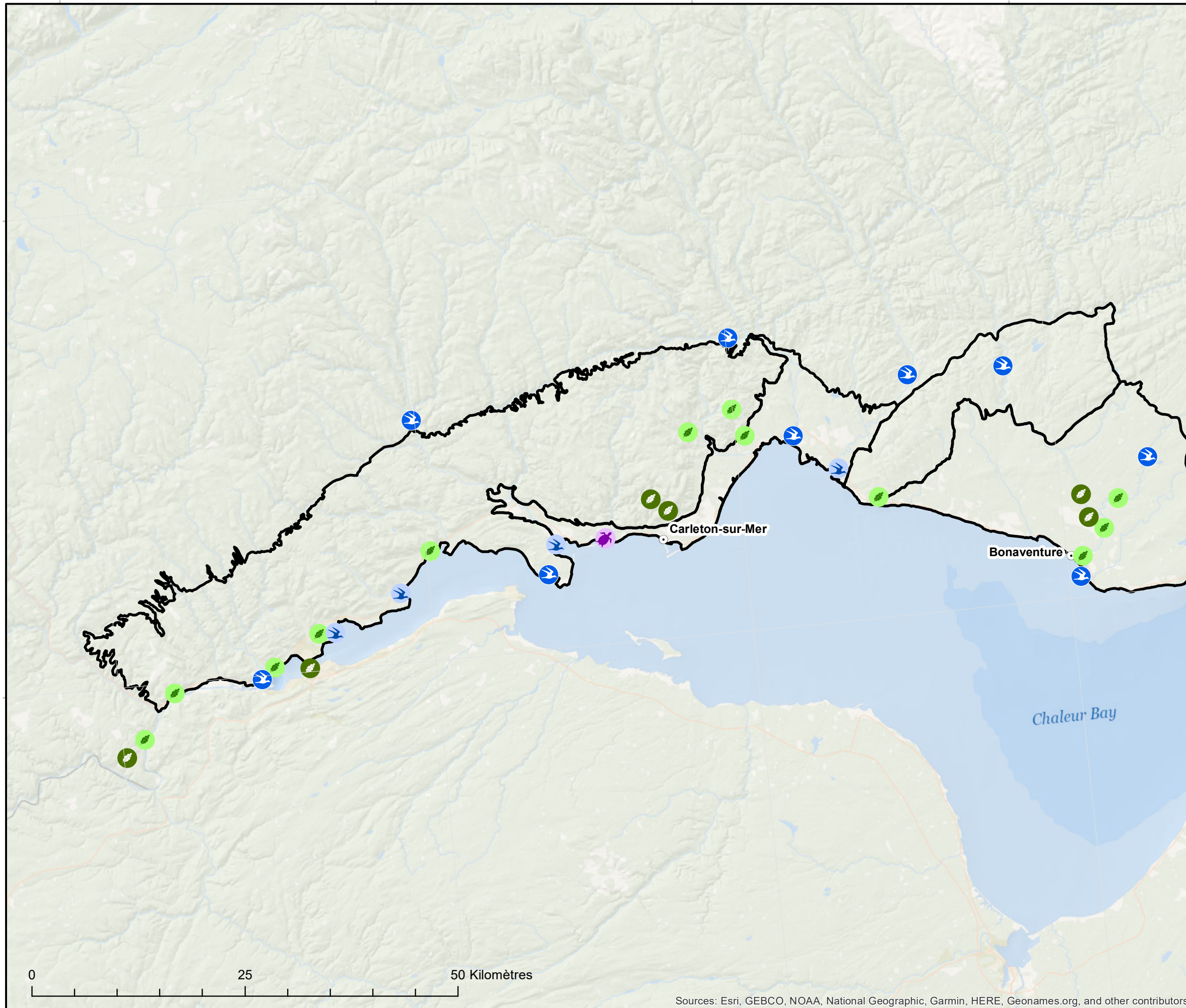
Zone de hauts plateaux érodés de la Péninsule gaspésienne

Numéro de zone territoriale: Z_A07

-  Limite de zone territoriale
- Occurrences d'espèces floristiques en péril**
-  Retenues pour la sélection (Indice Bio = B1, B2 ou B3)
-  Autres (Indice Bio = B4 ou B5)
- Occurrences d'espèces fauniques en péril**
- Retenues pour la sélection
(Fed: EVD ou MEN; Prov: MEN ou VULN)
-  Oiseaux
- Autres occurrences d'espèces en péril
(Fed: Préocc.; Prov: Suscept.)
-  Herpétofaune
-  Mammifères
-  Oiseaux

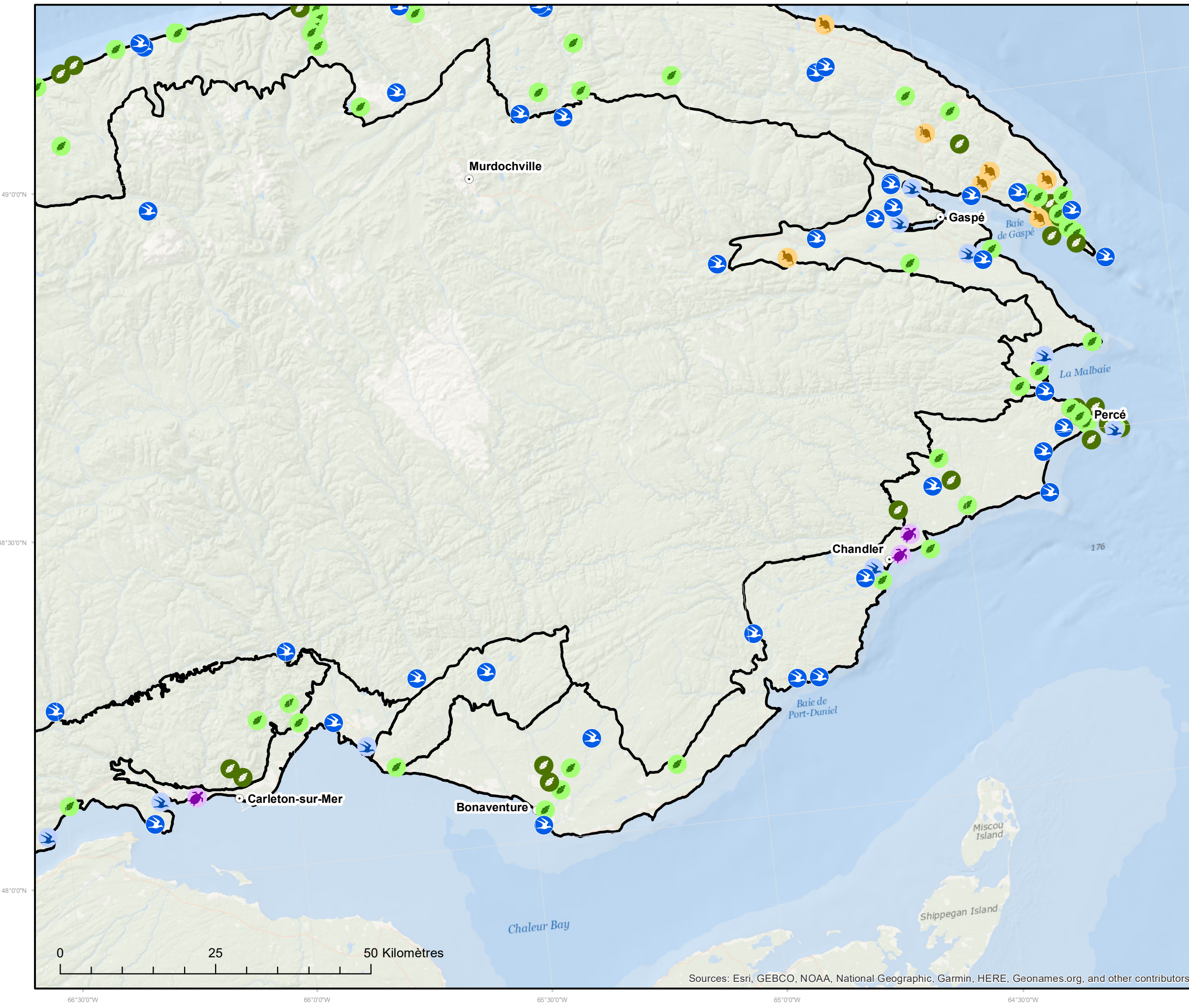



Lieux habités © Ministère de l'Énergie et des Ressources naturelles du Québec (MERN, 2010)
 Limite de zones territoriales © Gouvernement du Québec (MDDELCC, 2017)
 Occurrences d'espèces floristiques en péril © Gouvernement du Québec (CDPNQ, 2016)
 Occurrences d'espèces fauniques en péril © Gouvernement du Québec (BORAQ, 2016 / MMACH, 2010 et CDPNQ, 2016))





Atlas des milieux côtiers d'intérêt pour la conservation dans l'estuaire et le golfe du Saint-Laurent

Zone maritime septentrionale de la Péninsule gaspésienne
 Numéro de zone territoriale: Z_A08




 Limite de zone territoriale

Occurrences d'espèces floristiques en péril




-  Retenues pour la sélection (Indice Bio = B1, B2 ou B3)
-  Autres (Indice Bio = B4 ou B5)

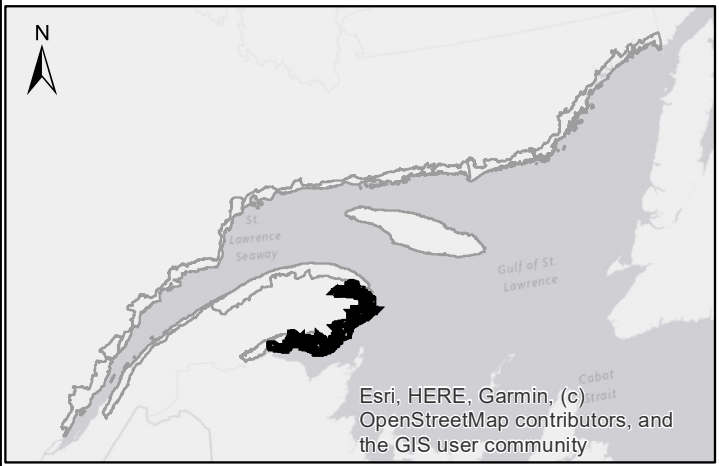
Occurrences d'espèces fauniques en péril

Retenues pour la sélection
(Fed: EVD ou MEN; Prov: MEN ou VULN)

-  Oiseaux

Autres occurrences d'espèces en péril
(Fed: Préocc.; Prov: Suscept.)

-  Herpétofaune
-  Mammifères
-  Oiseaux










Lieux habités © Ministère de l'Énergie et des Ressources naturelles du Québec (MERN, 2010)
 Limite de zones territoriales © Gouvernement du Québec (MDDELCC, 2017)
 Occurrences d'espèces floristiques en péril © Gouvernement du Québec (CDPNQ, 2016)
 Occurrences d'espèces fauniques en péril © Gouvernement du Québec (BORAQ, 2016 / MMACH, 2010 et CDPNQ, 2016))

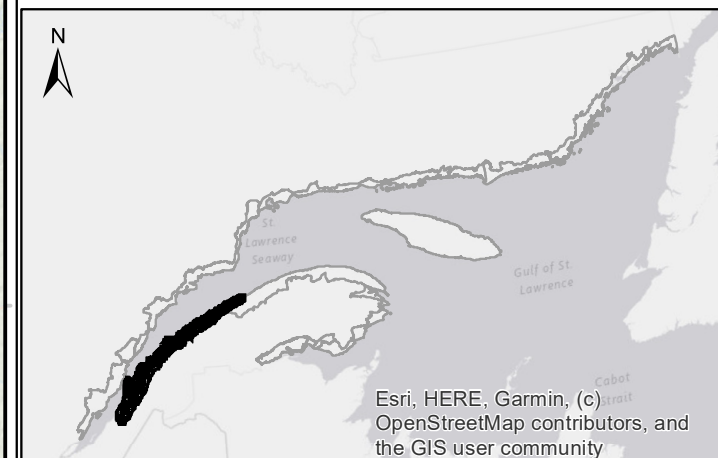
Sources: Esri, GEBCO, NOAA, National Geographic, Garmin, HERE, Geonames.org, and other contributors

Atlas des milieux côtiers d'intérêt pour la conservation dans l'estuaire et le golfe du Saint-Laurent

Zone de la bordure estuarienne méridionale

Numéro de zone territoriale: Z_A11

-  Limite de zone territoriale
- Occurrences d'espèces floristiques en péril**
-  Retenues pour la sélection (Indice Bio = B1, B2 ou B3)
-  Autres (Indice Bio = B4 ou B5)
- Occurrences d'espèces fauniques en péril**
- Retenues pour la sélection
(Fed: EVD ou MEN; Prov: MEN ou VULN)
-  Oiseaux
- Autres occurrences d'espèces en péril
(Fed: Préocc.; Prov: Suscept.)
-  Herpétofaune
-  Mammifères
-  Oiseaux



Lieux habités © Ministère de l'Énergie et des Ressources naturelles du Québec (MERN, 2010)
 Limite de zones territoriales © Gouvernement du Québec (MDDELCC, 2017)
 Occurrences d'espèces floristiques en péril © Gouvernement du Québec (CDPNQ, 2016)
 Occurrences d'espèces fauniques en péril © Gouvernement du Québec (BORAQ, 2016 / MMACH, 2010 et CDPNQ, 2016))

