








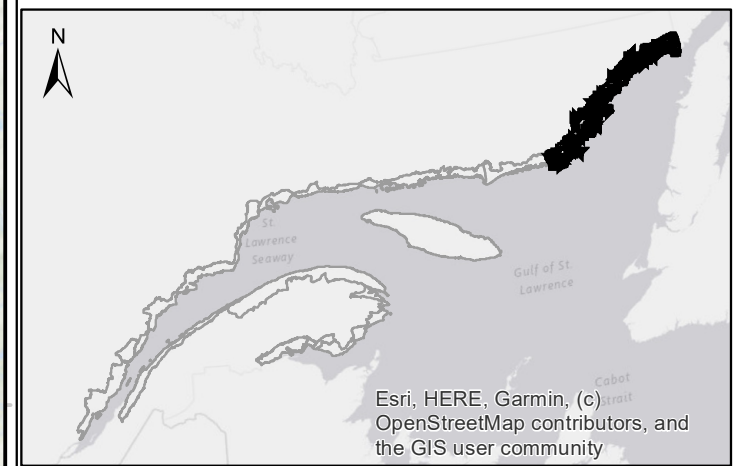


## Atlas des milieux côtiers d'intérêt pour la conservation dans l'estuaire et le golfe du Saint-Laurent

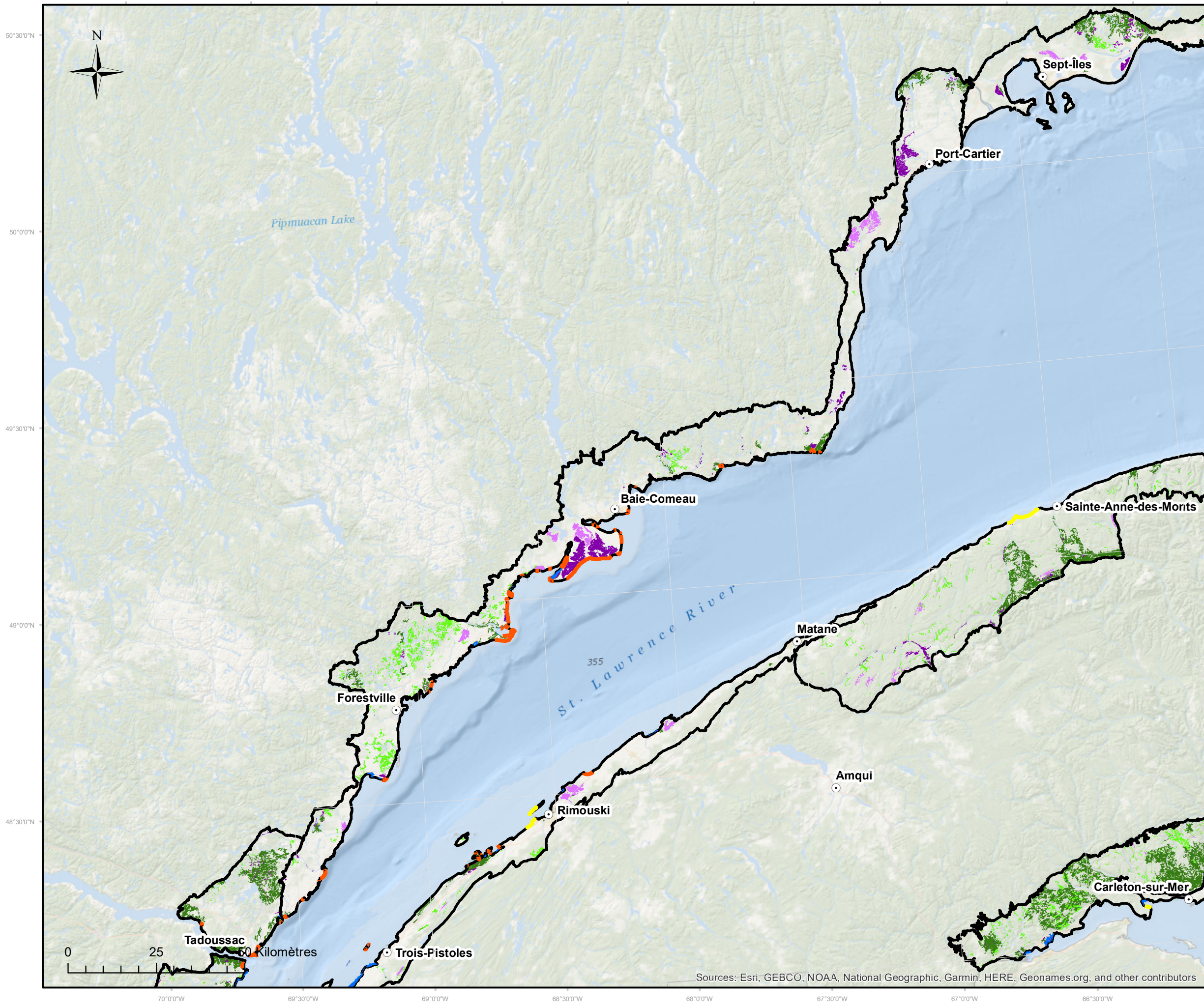
Zone maritime hémiaurique de la Côte-Nord

Numéro de zone territoriale: Z\_28

-  Limite de zone territoriale
- Types écologiques forestiers sélectionnés**
-  Sélectionné pour l'atteinte du seuil de 20%
-  Priorisé pour l'atteinte du seuil de 20%
-  Non applicable
- Milieux humides sélectionnés**
-  Sélectionné pour l'atteinte du seuil de 20%
-  Priorisé pour l'atteinte du seuil de 20%
- Marais côtiers sélectionnés**
-  Sélectionné pour l'atteinte du seuil de 20%
- Milieux sableux sélectionnés**
-  Sélectionné pour l'atteinte du seuil de 20%
-  Priorisé pour l'atteinte du seuil de 20%












Sources:  
 Lieux habités © Ministère de l'Énergie et des Ressources naturelles du Québec (MERN, 2010)  
 Limite de zones territoriales, cartes écoforestières et milieux humides © Gouvernement du Québec (MDELC, 2017)  
 Milieux sableux © Gouvernement du Canada (ECCC, 2016)  
 Valeurs de conservation et sélections selon la méthodologie de Benoît Jobin © Gouvernement du Canada (ECCC, 2018)

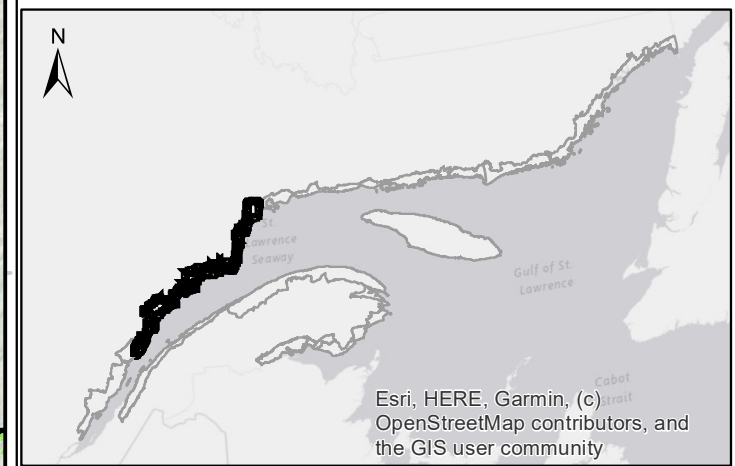


**Atlas des milieux côtiers d'intérêt pour la conservation dans l'estuaire et le golfe du Saint-Laurent**

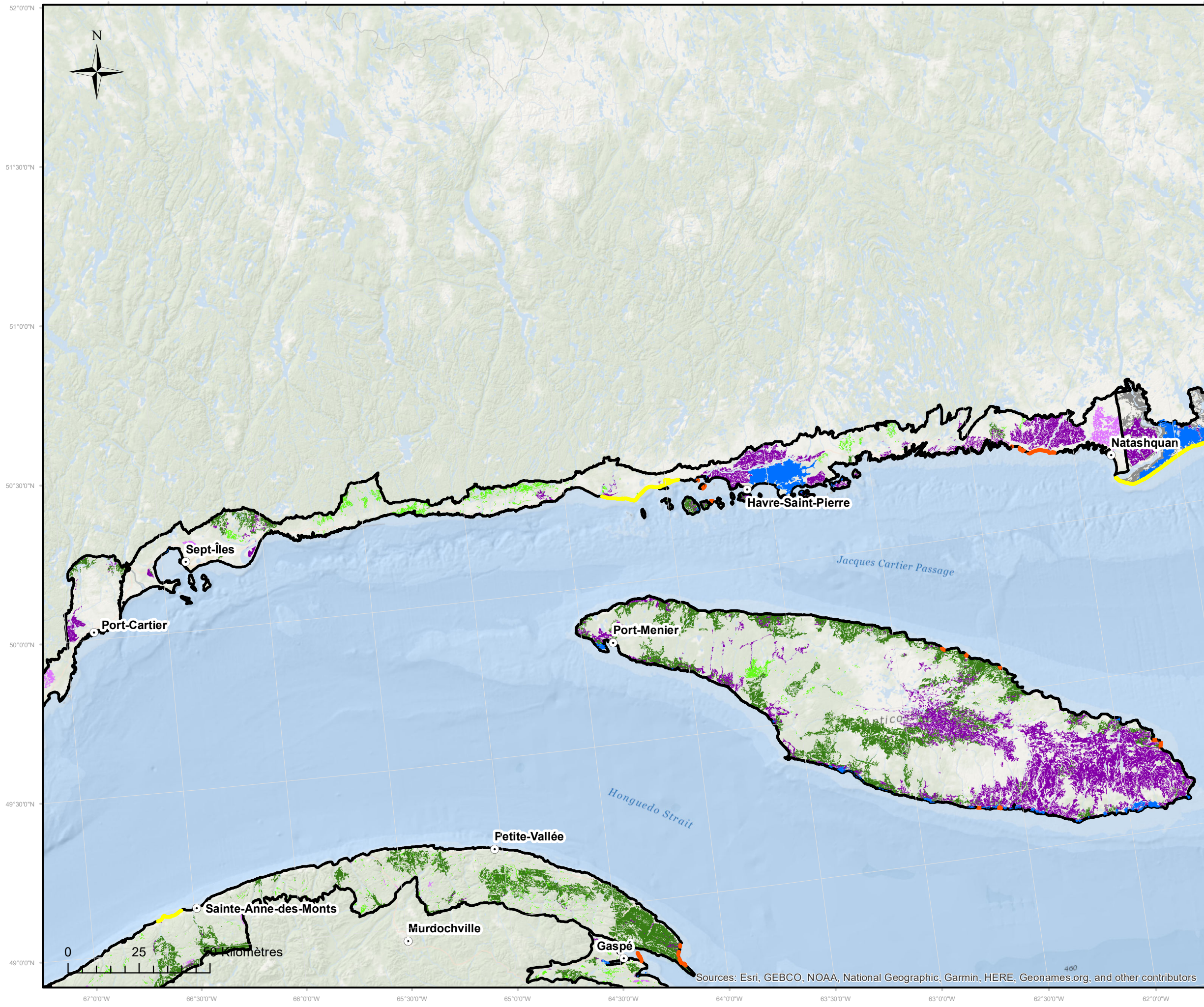
Zone maritime de la Côte-Nord

Numéro de zone territoriale: Z\_69

-  Limite de zone territoriale
- Types écologiques forestiers sélectionnés**
-  Sélectionné pour l'atteinte du seuil de 20%
-  Priorisé pour l'atteinte du seuil de 20%
-  Non applicable
- Milieux humides sélectionnés**
-  Sélectionné pour l'atteinte du seuil de 20%
-  Priorisé pour l'atteinte du seuil de 20%
- Marais côtiers sélectionnés**
-  Sélectionné pour l'atteinte du seuil de 20%
- Milieux sableux sélectionnés**
-  Sélectionné pour l'atteinte du seuil de 20%
-  Priorisé pour l'atteinte du seuil de 20%












Sources:  
 Lieux habités © Ministère de l'Énergie et des Ressources naturelles du Québec (MERN, 2010)  
 Limite de zones territoriales, cartes écoforestières et milieux humides © Gouvernement du Québec (MDELCC, 2017)  
 Milieux sableux © Gouvernement du Canada (ECCC, 2016)  
 Valeurs de conservation et sélections selon la méthodologie de Benoît Jobin © Gouvernement du Canada (ECCC, 2018)



## Atlas des milieux côtiers d'intérêt pour la conservation dans l'estuaire et le golfe du Saint-Laurent

Zone maritime de Mingan

Numéro de zone territoriale: Z\_70A

-  Limite de zone territoriale
- Types écologiques forestiers sélectionnés**
-  Sélectionné pour l'atteinte du seuil de 20%
-  Priorisé pour l'atteinte du seuil de 20%
-  Non applicable
- Milieux humides sélectionnés**
-  Sélectionné pour l'atteinte du seuil de 20%
-  Priorisé pour l'atteinte du seuil de 20%
- Marais côtiers sélectionnés**
-  Sélectionné pour l'atteinte du seuil de 20%
- Milieux sableux sélectionnés**
-  Sélectionné pour l'atteinte du seuil de 20%
-  Priorisé pour l'atteinte du seuil de 20%












Sources:  
 Lieux habités © Ministère de l'Énergie et des Ressources naturelles du Québec (MERN, 2010)  
 Limite de zones territoriales, cartes écoforestières et milieux humides © Gouvernement du Québec (MDELC, 2017)  
 Milieux sableux © Gouvernement du Canada (ECCC, 2016)  
 Valeurs de conservation et sélections selon la méthodologie de Benoît Jobin © Gouvernement du Canada (ECCC, 2018)

Sources: Esri, GEBCO, NOAA, National Geographic, Garmin, HERE, Geonames.org, and other contributors

## Atlas des milieux côtiers d'intérêt pour la conservation dans l'estuaire et le golfe du Saint-Laurent

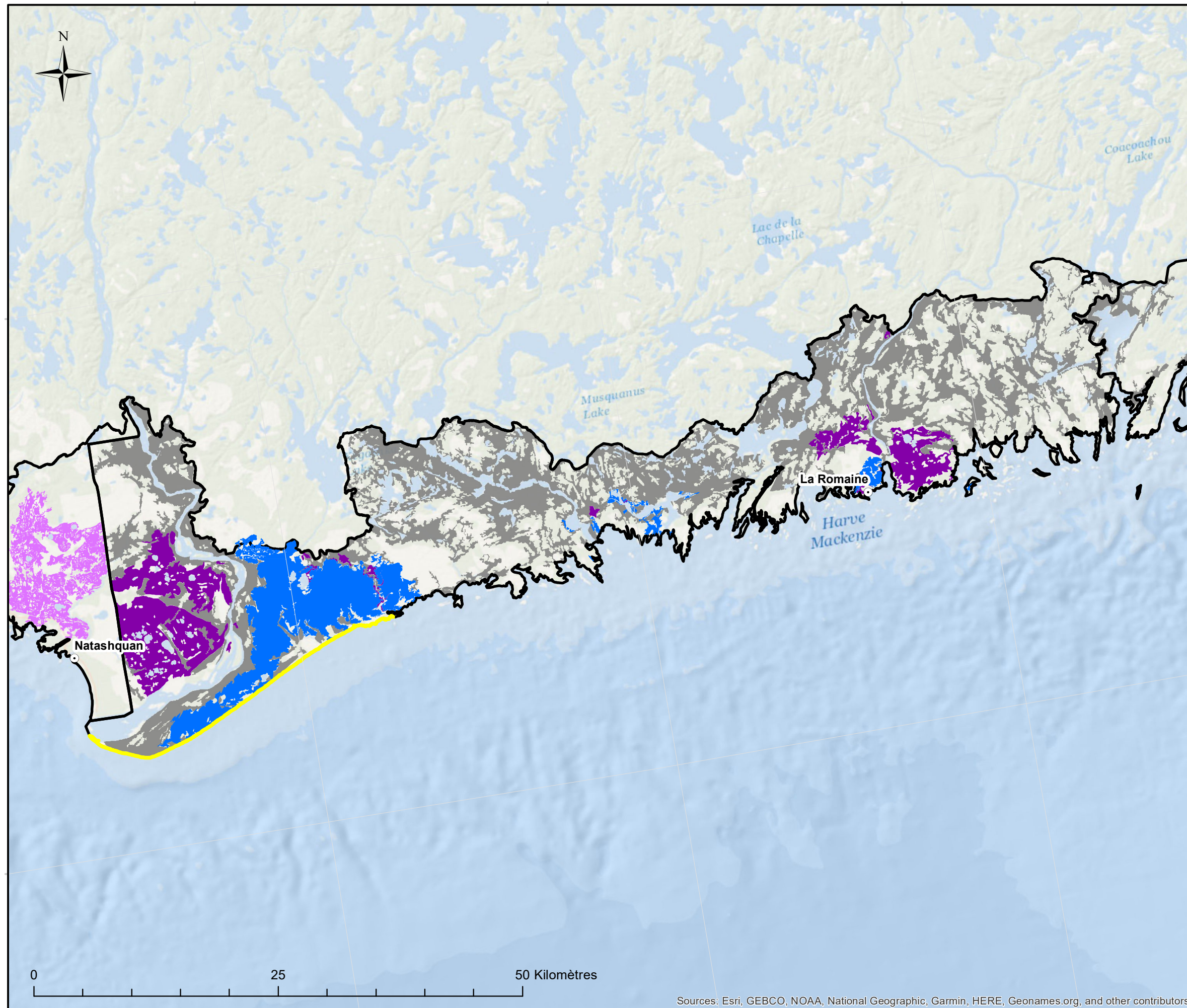
Zone maritime de Mingan

Numéro de zone territoriale: Z\_70B

-  Limite de zone territoriale
- Types écologiques forestiers sélectionnés**
-  Sélectionné pour l'atteinte du seuil de 20%
-  Priorisé pour l'atteinte du seuil de 20%
-  Non applicable
- Milieux humides sélectionnés**
-  Sélectionné pour l'atteinte du seuil de 20%
-  Priorisé pour l'atteinte du seuil de 20%
- Marais côtiers sélectionnés**
-  Sélectionné pour l'atteinte du seuil de 20%
- Milieux sableux sélectionnés**
-  Sélectionné pour l'atteinte du seuil de 20%
-  Priorisé pour l'atteinte du seuil de 20%












Sources:  
 Lieux habités © Ministère de l'Énergie et des Ressources naturelles du Québec (MERN, 2010)  
 Limite de zones territoriales, cartes écoforestières et milieux humides © Gouvernement du Québec (MDELC, 2017)  
 Milieux sableux © Gouvernement du Canada (ECCC, 2016)  
 Valeurs de conservation et sélections selon la méthodologie de Benoît Jobin © Gouvernement du Canada (ECCC, 2018)

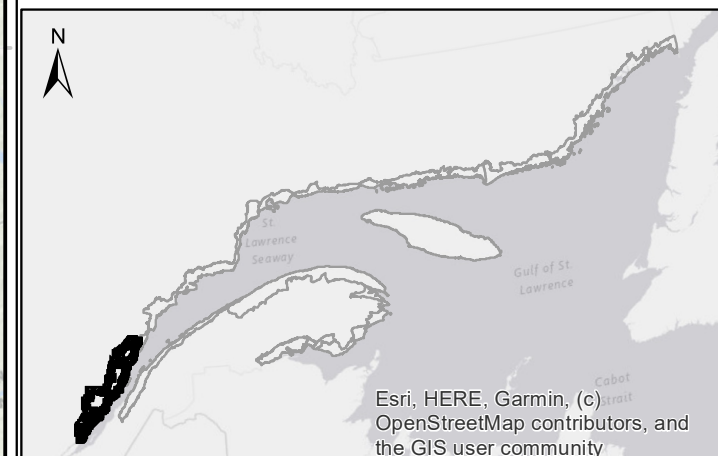


## Atlas des milieux côtiers d'intérêt pour la conservation dans l'estuaire et le golfe du Saint-Laurent

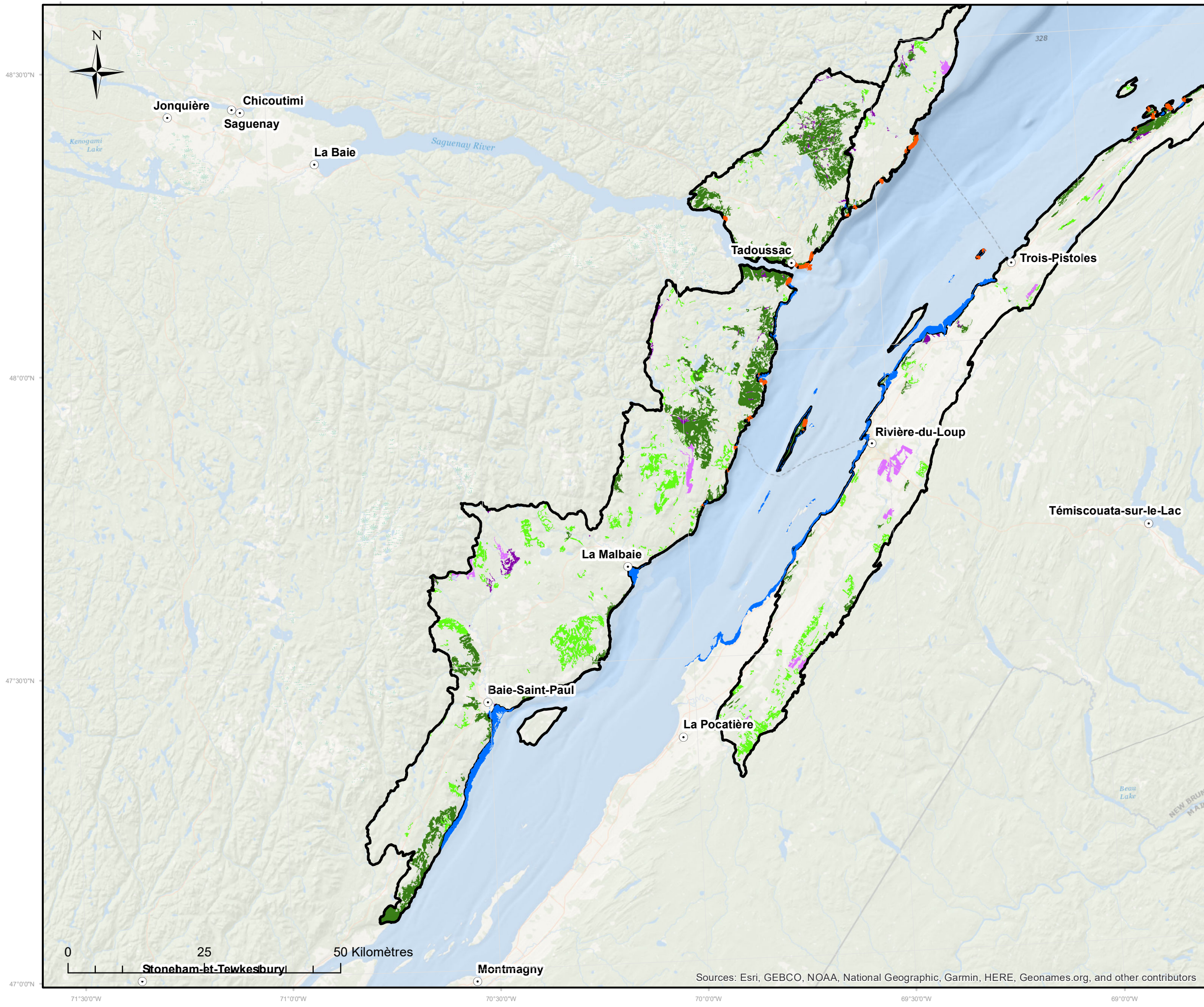
Zone de la bordure estuarienne septentrionale

Numéro de zone territoriale: Z\_71

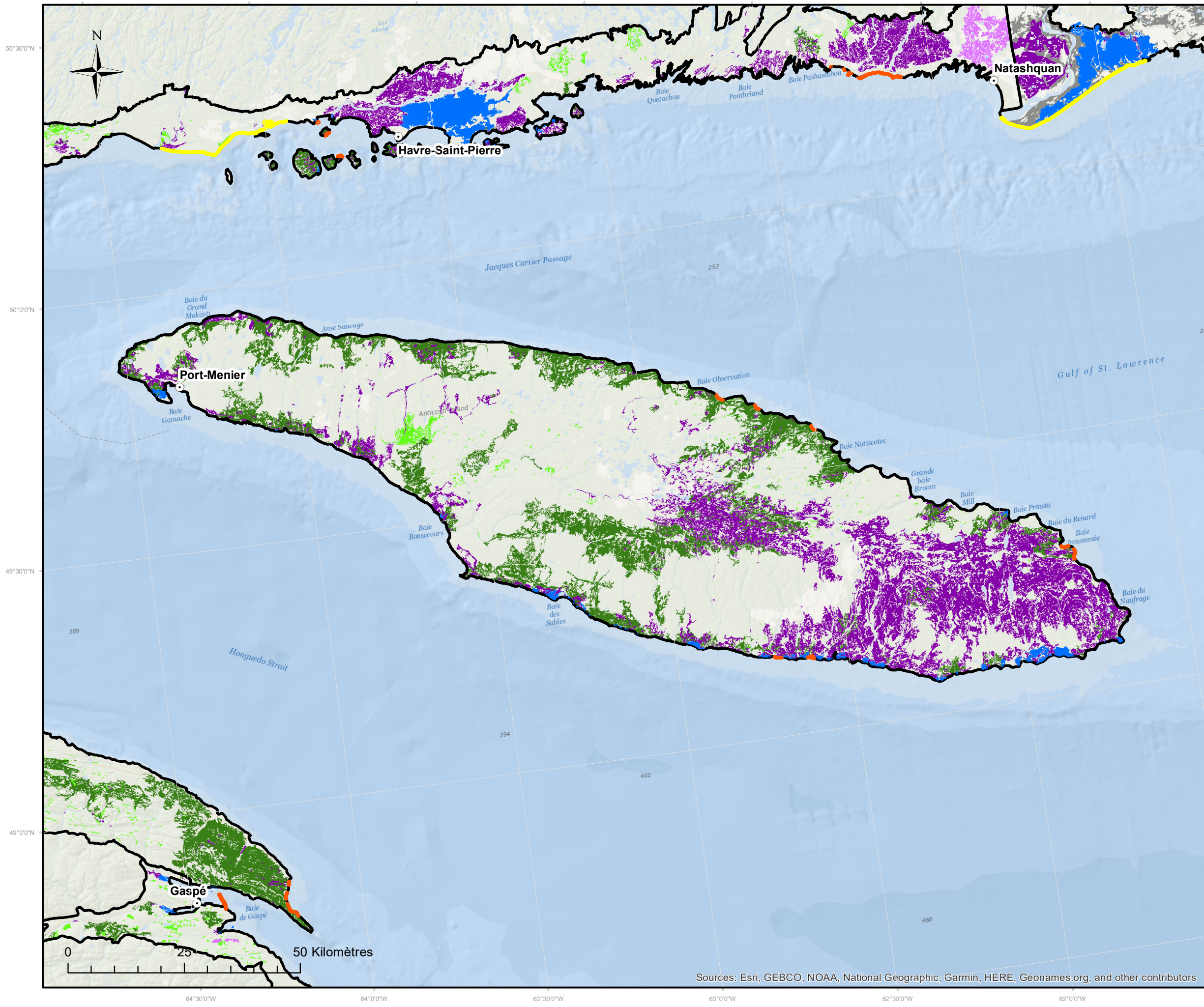
-  Limite de zone territoriale
- Types écologiques forestiers sélectionnés**
-  Sélectionné pour l'atteinte du seuil de 20%
-  Priorisé pour l'atteinte du seuil de 20%
-  Non applicable
- Milieux humides sélectionnés**
-  Sélectionné pour l'atteinte du seuil de 20%
-  Priorisé pour l'atteinte du seuil de 20%
- Marais côtiers sélectionnés**
-  Sélectionné pour l'atteinte du seuil de 20%
- Milieux sableux sélectionnés**
-  Sélectionné pour l'atteinte du seuil de 20%
-  Priorisé pour l'atteinte du seuil de 20%



Sources:  
 Lieux habités © Ministère de l'Énergie et des Ressources naturelles du Québec (MERN, 2010)  
 Limite de zones territoriales, cartes écoforestières et milieux humides © Gouvernement du Québec (MDELC, 2017)  
 Milieux sableux © Gouvernement du Canada (ECCC, 2016)  
 Valeurs de conservation et sélections selon la méthodologie de Benoît Jobin © Gouvernement du Canada (ECCC, 2018)












Sources: Esri, GEBCO, NOAA, National Geographic, Garmin, HERE, Geonames.org, and other contributors



## Atlas des milieux côtiers d'intérêt pour la conservation dans l'estuaire et le golfe du Saint-Laurent

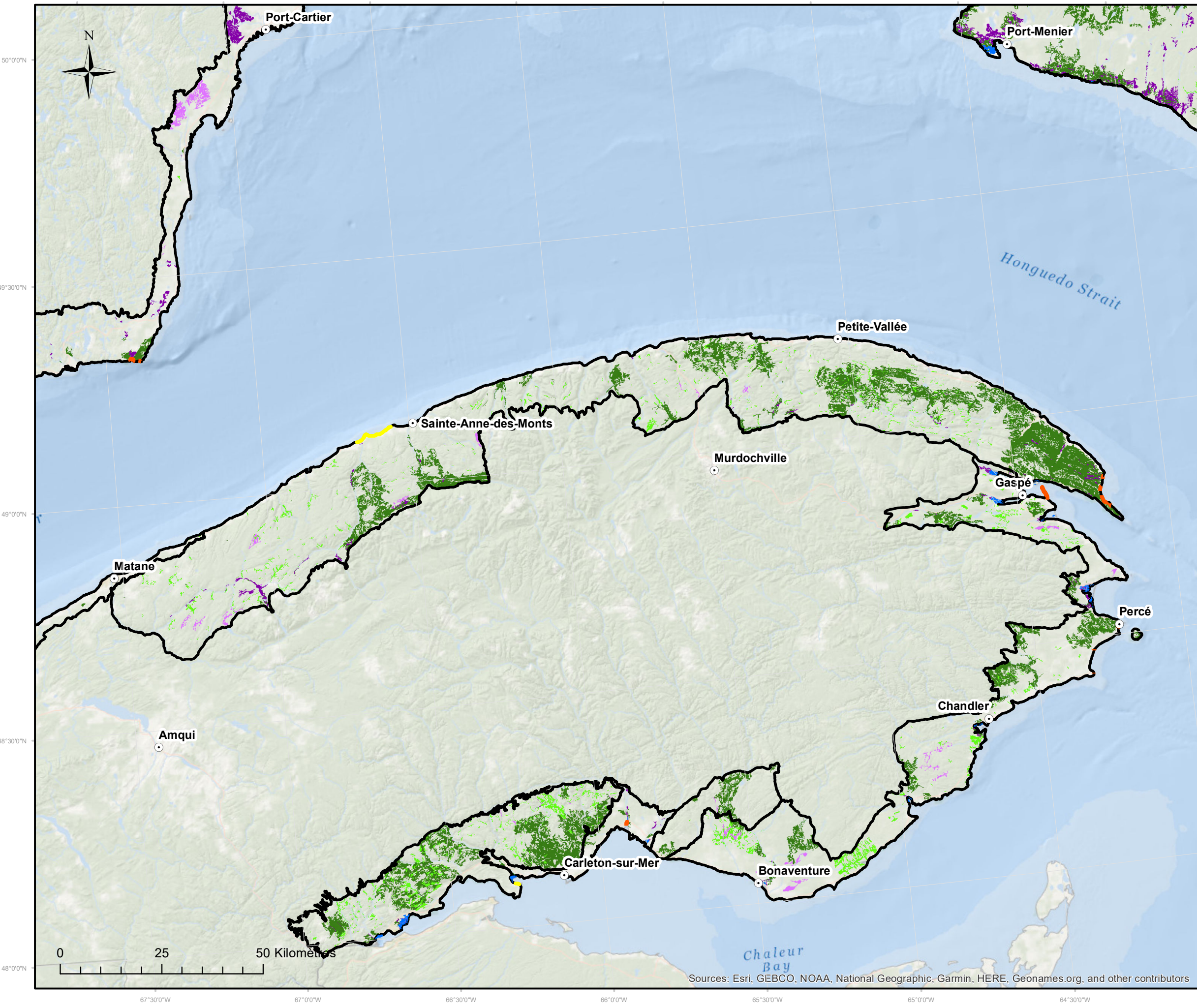
Île d'Anticosti

Numéro de zone territoriale: Z\_82

-  Limite de zone territoriale
- Types écologiques forestiers sélectionnés**
-  Sélectionné pour l'atteinte du seuil de 20%
-  Priorisé pour l'atteinte du seuil de 20%
-  Non applicable
- Milieux humides sélectionnés**
-  Sélectionné pour l'atteinte du seuil de 20%
-  Priorisé pour l'atteinte du seuil de 20%
- Marais côtiers sélectionnés**
-  Sélectionné pour l'atteinte du seuil de 20%
- Milieux sableux sélectionnés**
-  Sélectionné pour l'atteinte du seuil de 20%
-  Priorisé pour l'atteinte du seuil de 20%












Sources:  
 Lieux habités © Ministère de l'Énergie et des Ressources naturelles du Québec (MERN, 2010)  
 Limite de zones territoriales, cartes écoforestières et milieux humides © Gouvernement du Québec (MDELCC, 2017)  
 Milieux sableux © Gouvernement du Canada (ECCC, 2016)  
 Valeurs de conservation et sélections selon la méthodologie de Benoît Jobin © Gouvernement du Canada (ECCC, 2018)

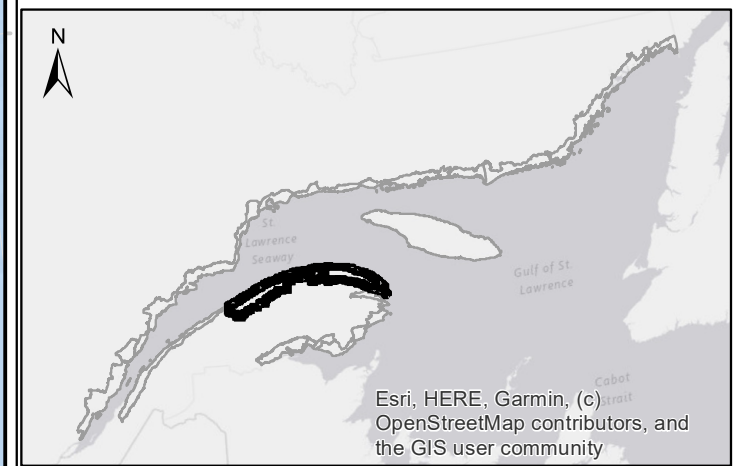


**Atlas des milieux côtiers d'intérêt pour la conservation dans l'estuaire et le golfe du Saint-Laurent**

Zone maritime méridionale de la Péninsule gaspésienne

Numéro de zone territoriale: Z\_A01

-  Limite de zone territoriale
- Types écologiques forestiers sélectionnés**
-  Sélectionné pour l'atteinte du seuil de 20%
-  Priorisé pour l'atteinte du seuil de 20%
-  Non applicable
- Milieux humides sélectionnés**
-  Sélectionné pour l'atteinte du seuil de 20%
-  Priorisé pour l'atteinte du seuil de 20%
- Marais côtiers sélectionnés**
-  Sélectionné pour l'atteinte du seuil de 20%
- Milieux sableux sélectionnés**
-  Sélectionné pour l'atteinte du seuil de 20%
-  Priorisé pour l'atteinte du seuil de 20%












Sources:  
 Lieux habités © Ministère de l'Énergie et des Ressources naturelles du Québec (MERN, 2010)  
 Limite de zones territoriales, cartes écoforestières et milieux humides © Gouvernement du Québec (MDELCC, 2017)  
 Milieux sableux © Gouvernement du Canada (ECCC, 2016)  
 Valeurs de conservation et sélections selon la méthodologie de Benoît Jobin © Gouvernement du Canada (ECCC, 2018)

Sources: Esri, GEBCO, NOAA, National Geographic, Garmin, HERE, Geonames.org, and other contributors

## Atlas des milieux côtiers d'intérêt pour la conservation dans l'estuaire et le golfe du Saint-Laurent

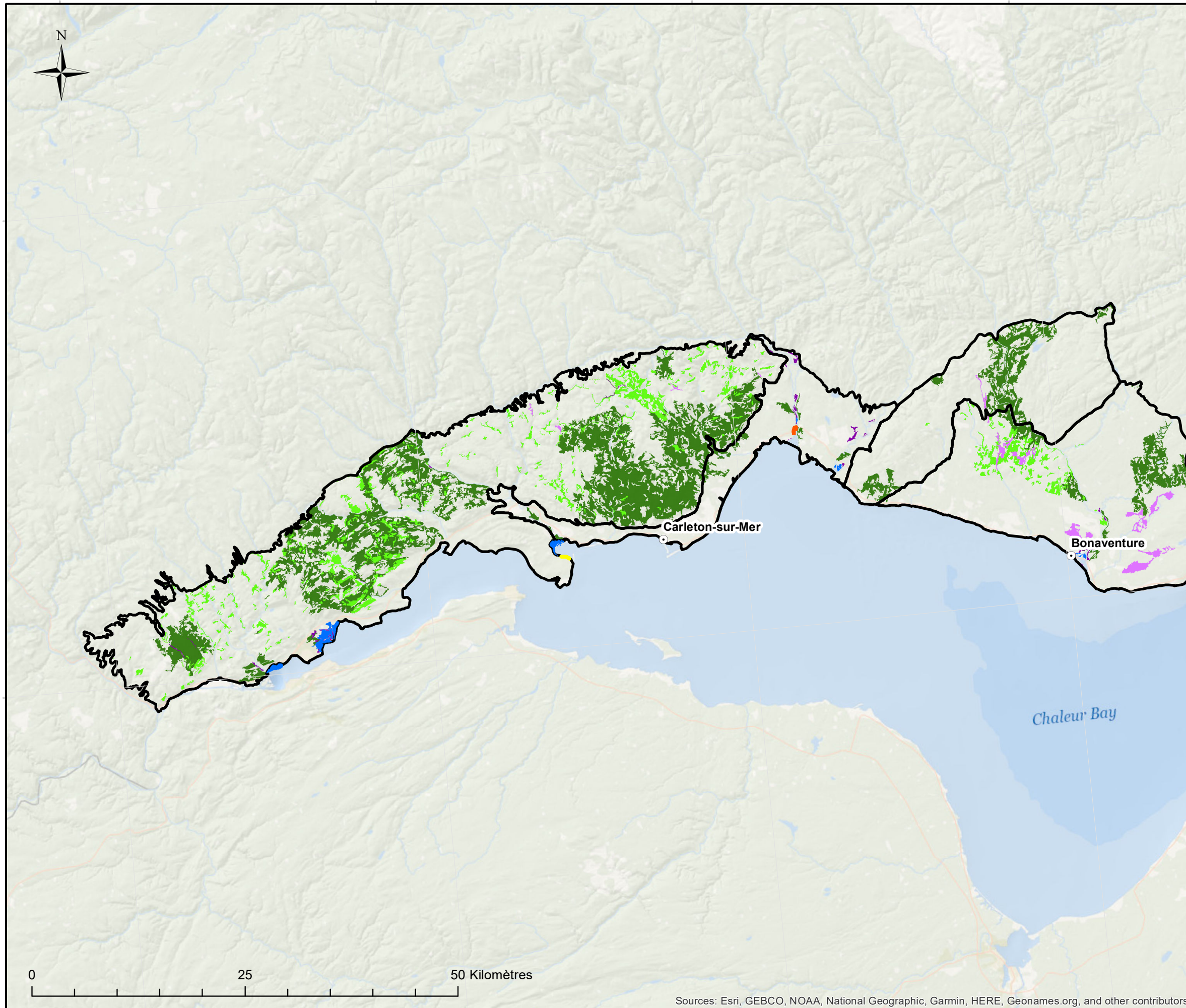
### Zone de hauts plateaux érodés de la Péninsule gaspésienne

Numéro de zone territoriale: Z\_A07

-  Limite de zone territoriale
- Types écologiques forestiers sélectionnés**
-  Sélectionné pour l'atteinte du seuil de 20%
-  Priorisé pour l'atteinte du seuil de 20%
-  Non applicable
- Milieux humides sélectionnés**
-  Sélectionné pour l'atteinte du seuil de 20%
-  Priorisé pour l'atteinte du seuil de 20%
- Marais côtiers sélectionnés**
-  Sélectionné pour l'atteinte du seuil de 20%
- Milieux sableux sélectionnés**
-  Sélectionné pour l'atteinte du seuil de 20%
-  Priorisé pour l'atteinte du seuil de 20%



Sources:  
 Lieux habités © Ministère de l'Énergie et des Ressources naturelles du Québec (MERN, 2010)  
 Limite de zones territoriales, cartes écoforestières et milieux humides © Gouvernement du Québec (MDELC, 2017)  
 Milieux sableux © Gouvernement du Canada (ECCC, 2016)  
 Valeurs de conservation et sélections selon la méthodologie de Benoît Jobin © Gouvernement du Canada (ECCC, 2018)












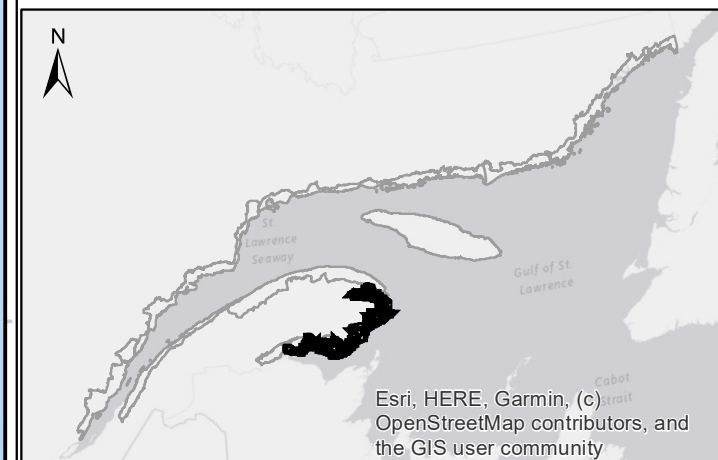


## Atlas des milieux côtiers d'intérêt pour la conservation dans l'estuaire et le golfe du Saint-Laurent

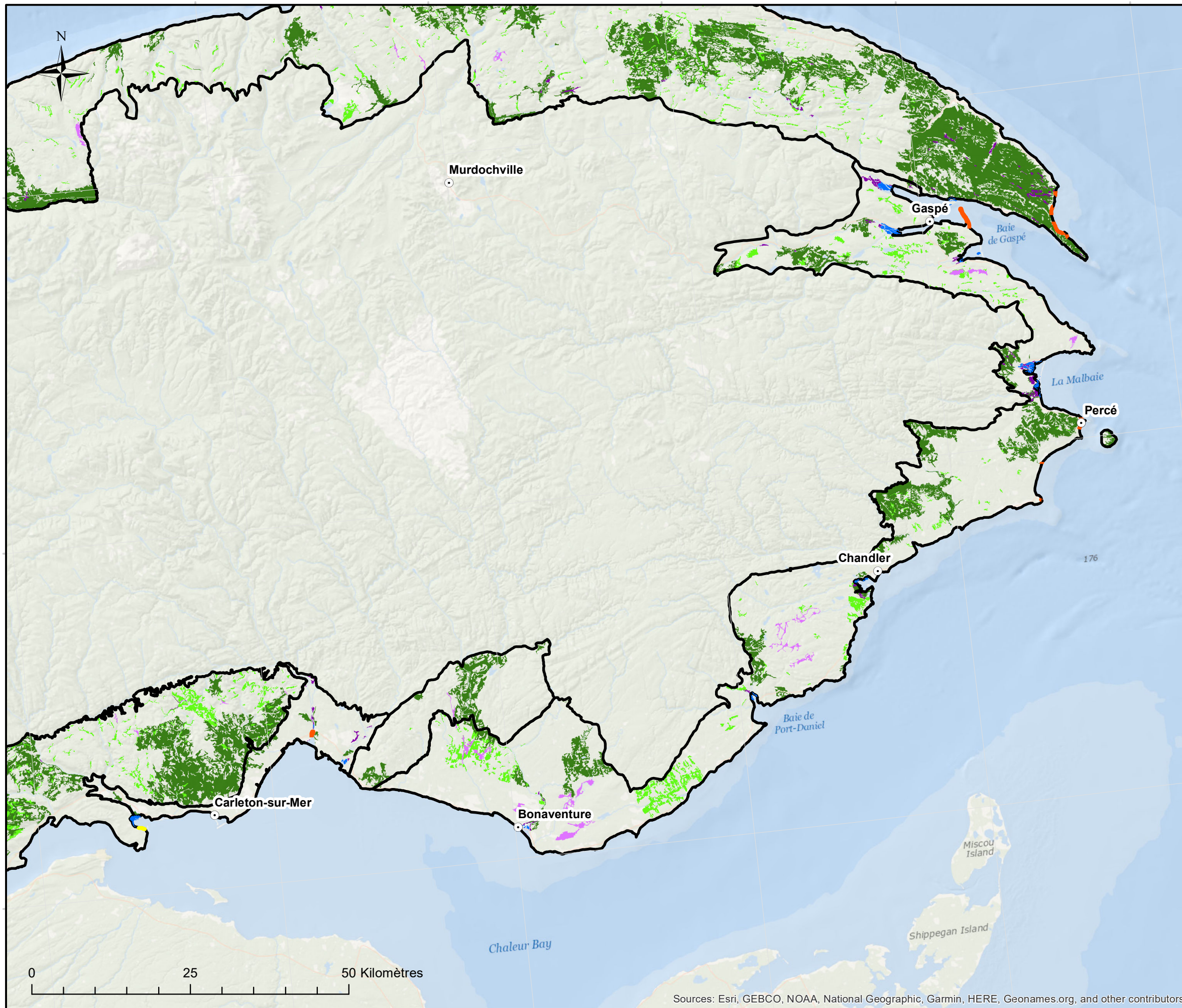
Zone maritime septentrionale de la Péninsule gaspésienne

Numéro de zone territoriale: Z\_A08

-  Limite de zone territoriale
- Types écologiques forestiers sélectionnés**
-  Sélectionné pour l'atteinte du seuil de 20%
-  Priorisé pour l'atteinte du seuil de 20%
-  Non applicable
- Milieux humides sélectionnés**
-  Sélectionné pour l'atteinte du seuil de 20%
-  Priorisé pour l'atteinte du seuil de 20%
- Marais côtiers sélectionnés**
-  Sélectionné pour l'atteinte du seuil de 20%
- Milieux sableux sélectionnés**
-  Sélectionné pour l'atteinte du seuil de 20%
-  Priorisé pour l'atteinte du seuil de 20%












Sources:  
 Lieux habités © Ministère de l'Énergie et des Ressources naturelles du Québec (MERN, 2010)  
 Limite de zones territoriales, cartes écoforestières et milieux humides © Gouvernement du Québec (MDELCC, 2017)  
 Milieux sableux © Gouvernement du Canada (ECCC, 2016)  
 Valeurs de conservation et sélections selon la méthodologie de Benoît Jobin © Gouvernement du Canada (ECCC, 2018)



## Atlas des milieux côtiers d'intérêt pour la conservation dans l'estuaire et le golfe du Saint-Laurent

Zone de la bordure estuarienne méridionale

Numéro de zone territoriale: Z\_A11

-  Limite de zone territoriale
- Types écologiques forestiers sélectionnés**
-  Sélectionné pour l'atteinte du seuil de 20%
-  Priorisé pour l'atteinte du seuil de 20%
-  Non applicable
- Milieux humides sélectionnés**
-  Sélectionné pour l'atteinte du seuil de 20%
-  Priorisé pour l'atteinte du seuil de 20%
- Marais côtiers sélectionnés**
-  Sélectionné pour l'atteinte du seuil de 20%
- Milieux sableux sélectionnés**
-  Sélectionné pour l'atteinte du seuil de 20%
-  Priorisé pour l'atteinte du seuil de 20%



Sources:  
 Lieux habités © Ministère de l'Énergie et des Ressources naturelles du Québec (MERN, 2010)  
 Limite de zones territoriales, cartes écoforestières et milieux humides © Gouvernement du Québec (MDDELCC, 2017)  
 Milieux sableux © Gouvernement du Canada (ECCC, 2016)  
 Valeurs de conservation et sélections selon la méthodologie de Benoît Jobin © Gouvernement du Canada (ECCC, 2018)

